

STAGE 2a

Třebívlice

Třebívlice 

Obec Třebívlice se nachází na jihozápadě okresu Litoměřice v Ústeckém kraji, necelých třináct kilometrů jihozápadně od Lovosic. Žije v ní 818 obyvatel. Obec leží na rozhraní tří okresů a jsou spádovou obcí se základní a mateřskou školou, obvodním, dětským a zubním lékařem, poštou a pohostinstvím. V zámku žila až do své smrti Ulrika von Lewetzov, poslední láska Johanna Wolfganga Goetha a je pochována na místním hřbitově. V okolí můžeme navštívit 11 km jihovýchodně nepřehlédnutelné zříceniny hradu Hazmburk.

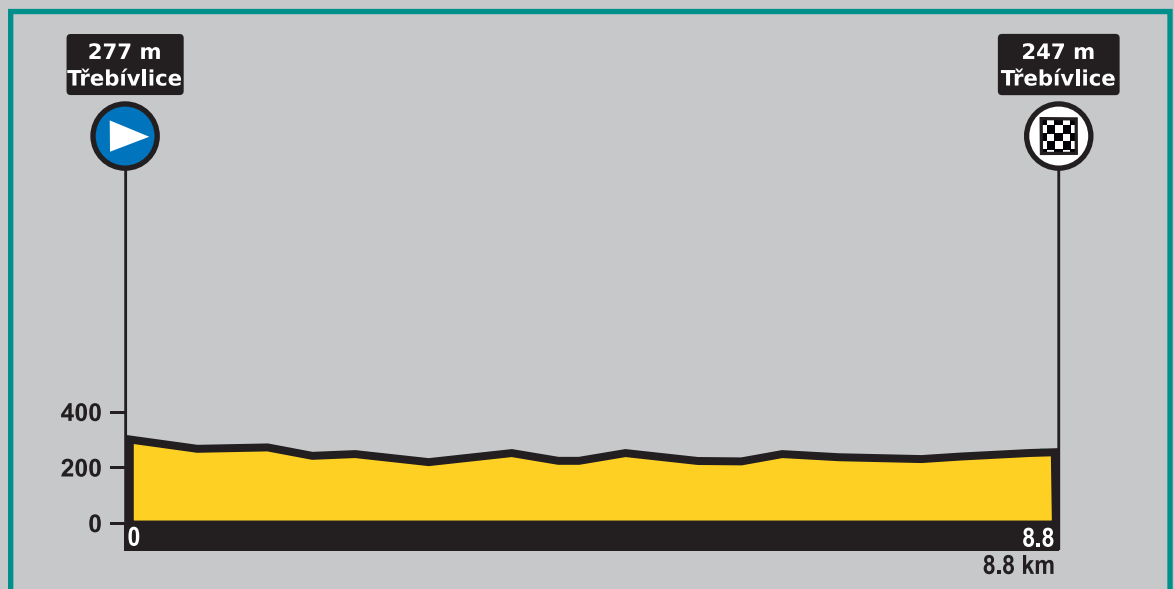
Třebívlice 

The village of Třebívlice is located in the southwest of the district of Litoměřice in the Ústí Region, less than thirteen kilometers southwest of Lovosice. 818 inhabitants live in it. The village is located on the border of three districts and is a catchment municipality with a primary and kindergarten school, a district doctor, a pediatrician and a dentist, a post office and a restaurant. Ulrika von Lewetzov, the last love of Johann Wolfgang Goethe, lived in the castle until her death and is buried in the local cemetery. In the vicinity, we can visit the unmissable ruins of Hazmburk Castle, 11 km southeast.

Třebívlice 

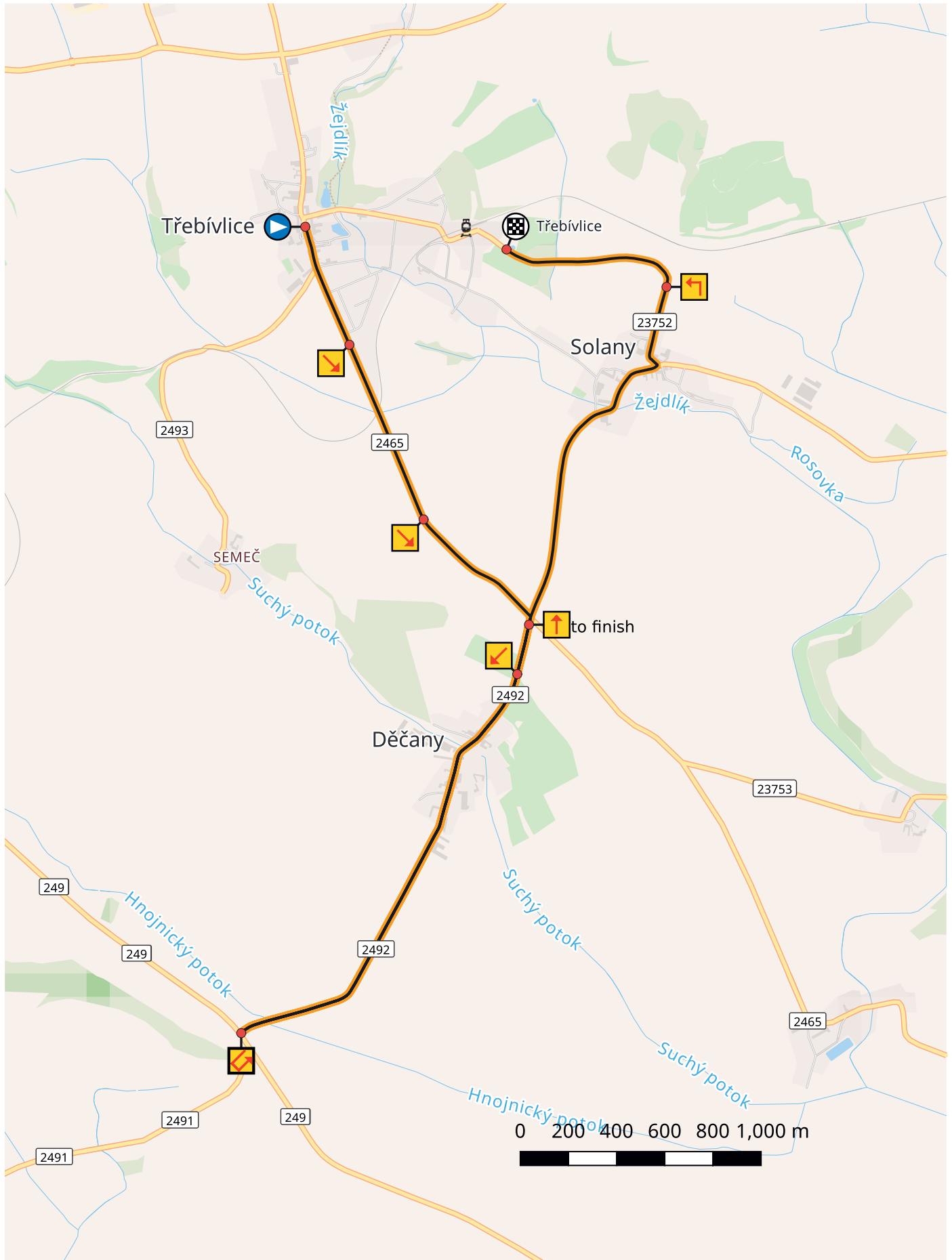
Die Gemeinde Třebívlice liegt im Südwesten des Kreises Litoměřice in der Region Ústí, weniger als dreizehn Kilometer südwestlich von Lovosice. 818 Einwohner leben darin. Das Dorf liegt an der Grenze von drei Bezirken und ist eine Einzugsgemeinde mit einer Grund- und Kindertagesstätte, einem Bezirksarzt, einem Kinder- und einem Zahnarzt, einem Postamt und einem Restaurant. Ulrika von Lewetzov, die letzte Liebe von Johann Wolfgang Goethe, lebte bis zu ihrem Tod im Schloss und ist auf dem örtlichen Friedhof begraben. In der Nähe können wir die unumgänglichen Ruinen der Burg Hazmburk, 11 km südöstlich, besichtigen.

PROFILE



STAGE 2a / ETAPPE 2a / ETAPA 2a

Stage map / Etappen Karten / Mapa etapy



STAGE 2a / ETAPPE 2a / ETAPA 2a

Timetable / Zeitplan / Časový plán

stage 2a start Třebívlice finish Třebívlice date 8/5/2026 comment ITT

starting time

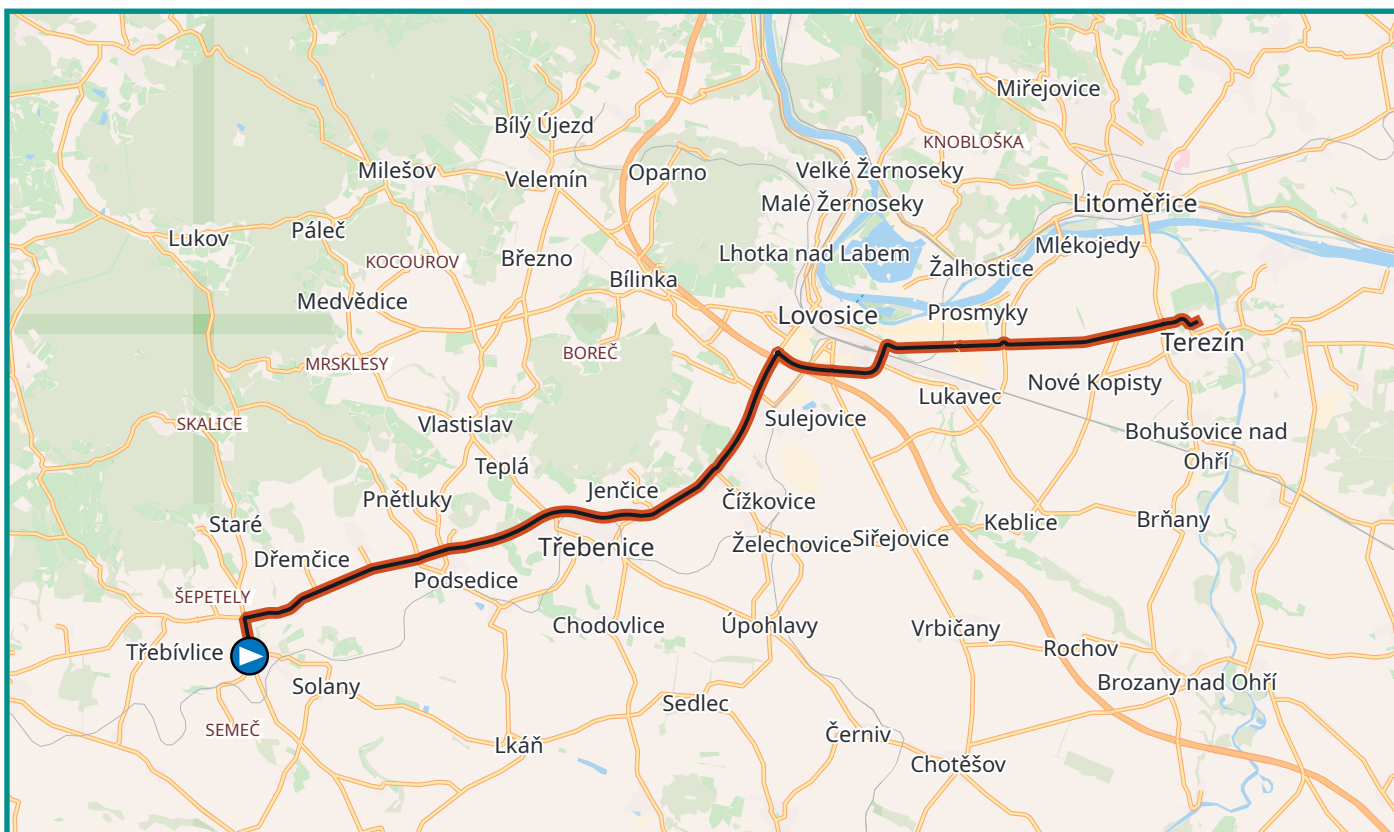
hh:mm	9:00
-------	------

average speed (km/h)	
a	50,00
b	47,00
c	45,00

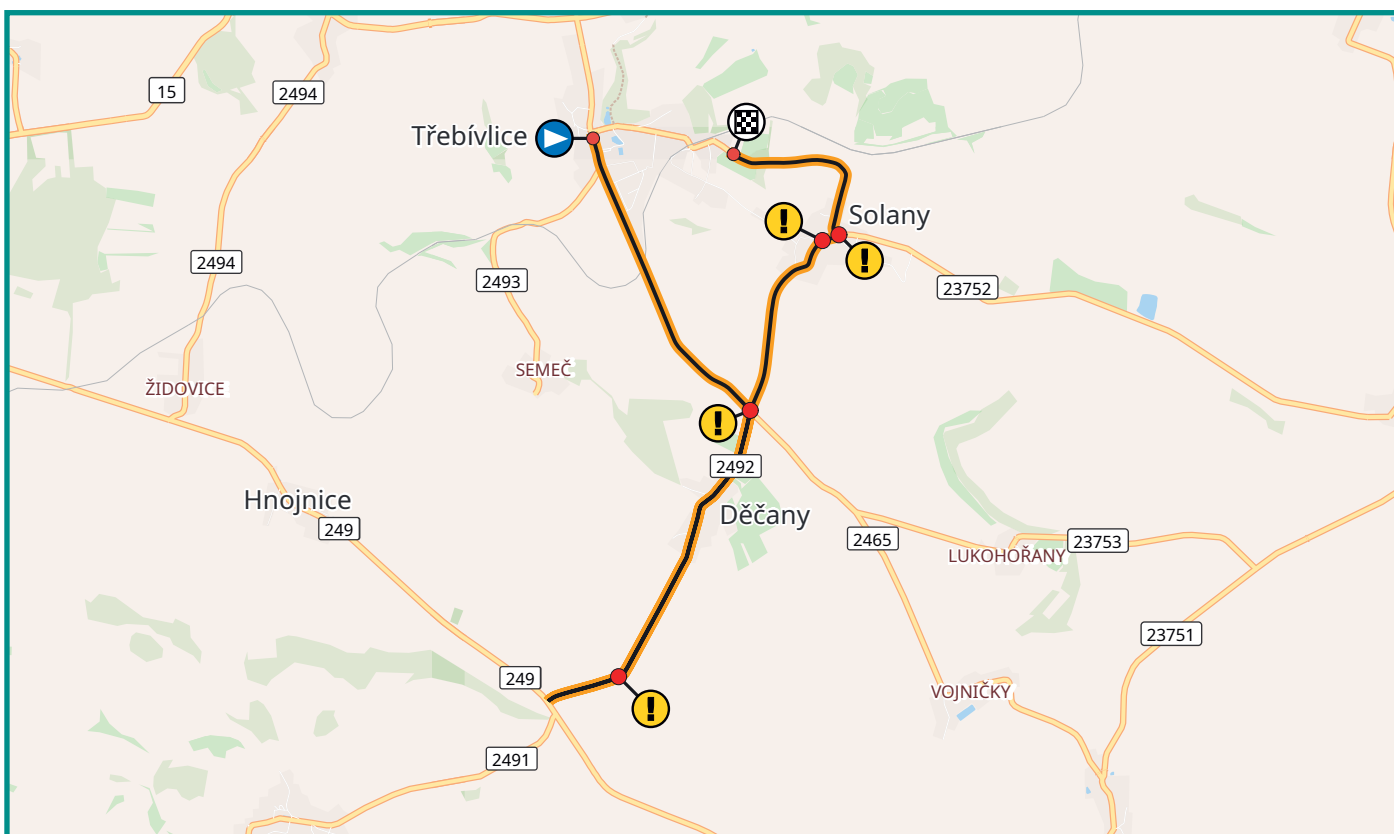
	position	distance	remaining	time interval	absolute time a	absolute time b	absolute time c	relative time a	relative time b	relative time c
		(km)	(km)	(hh:mm - hh:mm)	(hh:mm)	(hh:mm)	(hh:mm)	(hh:mm)	(hh:mm)	(hh:mm)
▶	start	Třebívlice – Komenského square	0,0	8,8	09:00	09:00	09:00	09:00	0:00	0:00
		Děčany	2,3	6,5	9:02 - 9:03	09:02	09:02	09:03	0:02	0:03
		turn – crossroads road no. 249	4.2	4.6	9:05 - 9:05	09:05	09:05	09:05	0:05	0:05
		Děčany	5,3	3,5	9:06 - 9:07	09:06	09:06	09:07	0:06	0:07
		Solany	7,3	1,5	9:08 - 9:09	09:08	09:09	09:09	0:08	0:09
⊗	finish-first rider	Třebívlice railway station	8,8	0,0	9:10 - 9:11	09:10	09:11	09:11	0:10	0:11
	finish-last rider				11:40		11:41			
	finish-interval				9:10 - 11:41					

STAGE 2a

Map of access to the start / Karte für den Zugang zum Start / Příklad ke startu

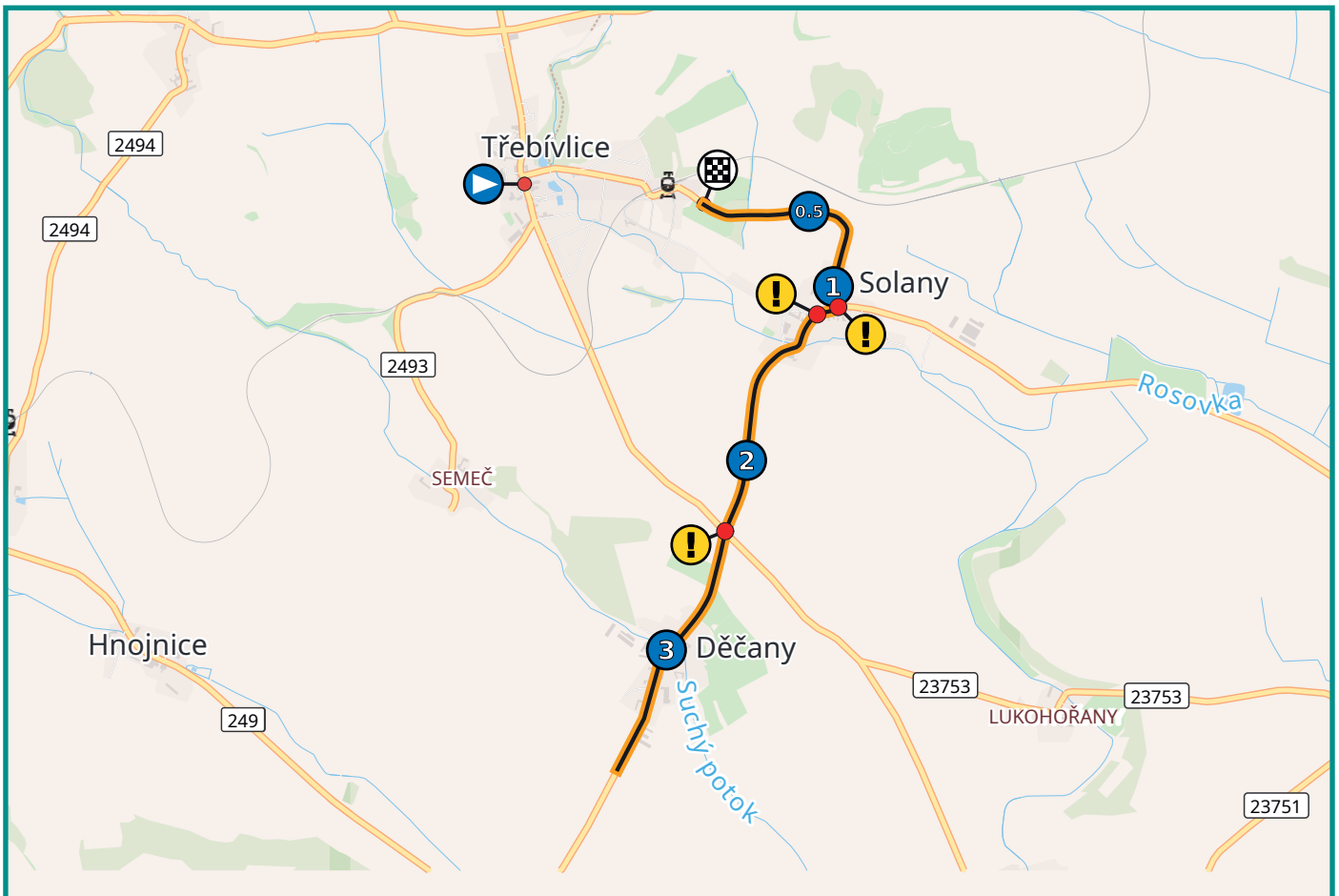


Dangerous points / Gefährliche Punkte / Nebezpečná místa



STAGE 2a / ETAPPE 2a / ETAPA 2a

Last 3 km map / Die letzten 3 km Karte / Mapa posledních 3 km



Last 3 km profile / Die letzten 3 km Profil / Profil posledních 3 km

