

STAGE 4

Terežín

Terežín 

Město Terežín má nepřehlédnutelnou historii. Pevnost byla založena 1780 Josefem II., jméno městu císař udělil na počest své matky císařovny Marie Terezie. Celá pevnost představuje ve světovém měřítku špičkový pevnostní systém, přičemž hlavní část má tvar osmiúhelníku. Během druhé světové války sloužila pevnost nacistům jako židovské ghetto. Po válce zde byl v Malé pevnosti postaven Památník Terežín, expozice slouží jako memento pro současné a budoucí generace. V současné době prochází Terežín změnami spojenými s rozsáhlými rekonstrukcemi objektů a nabízí tak nově vzniklá kulturní, vzdělávací a sportovní centra.



Památník Terežín - wikipedia.org

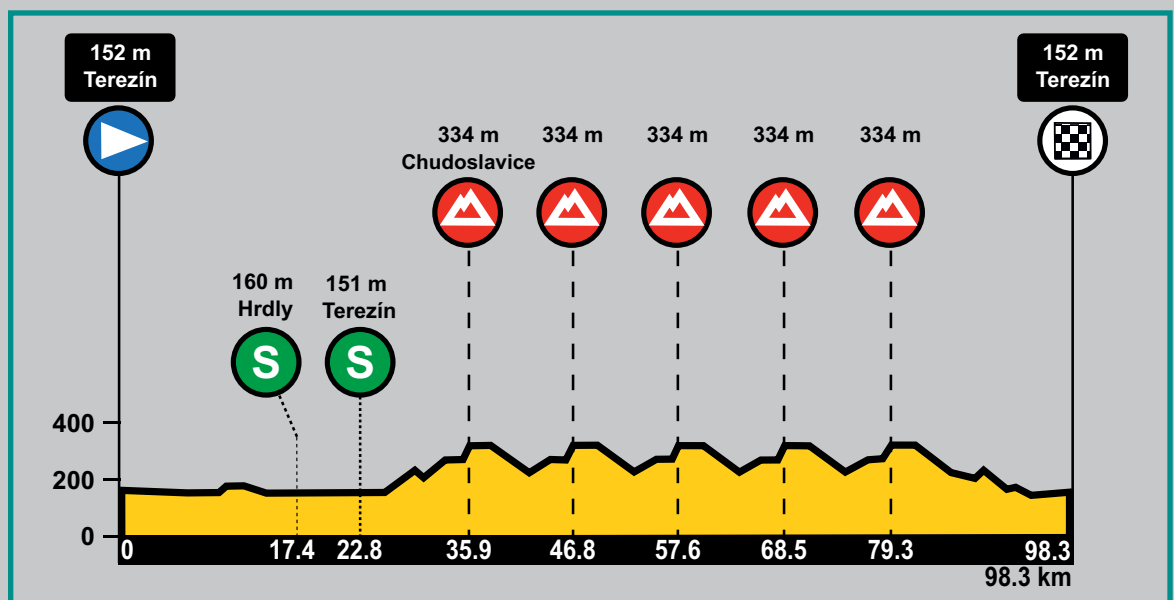
Terežín 

Terezín is a town of a unique history. It was founded as a defensive fort by emperor Josef II in 1780, who named it after his mother empress Maria Theresa. The whole fortress is an example of the peak period of the fortification architecture of the era, with the main octagonal part on the left bank of the river Ohře and a connected citadel on the opposite side. A dark period in the history of the town came during the WWII when it was used as a ghetto and concentration camp. After the war the citadel called the "Small fortress" was transformed into a Memorial as memento for the present and future generations. In recent times the whole town is undergoing reconstruction of many of its historical buildings, which are repurposed as cultural, educational and sport centers.

Terežín 

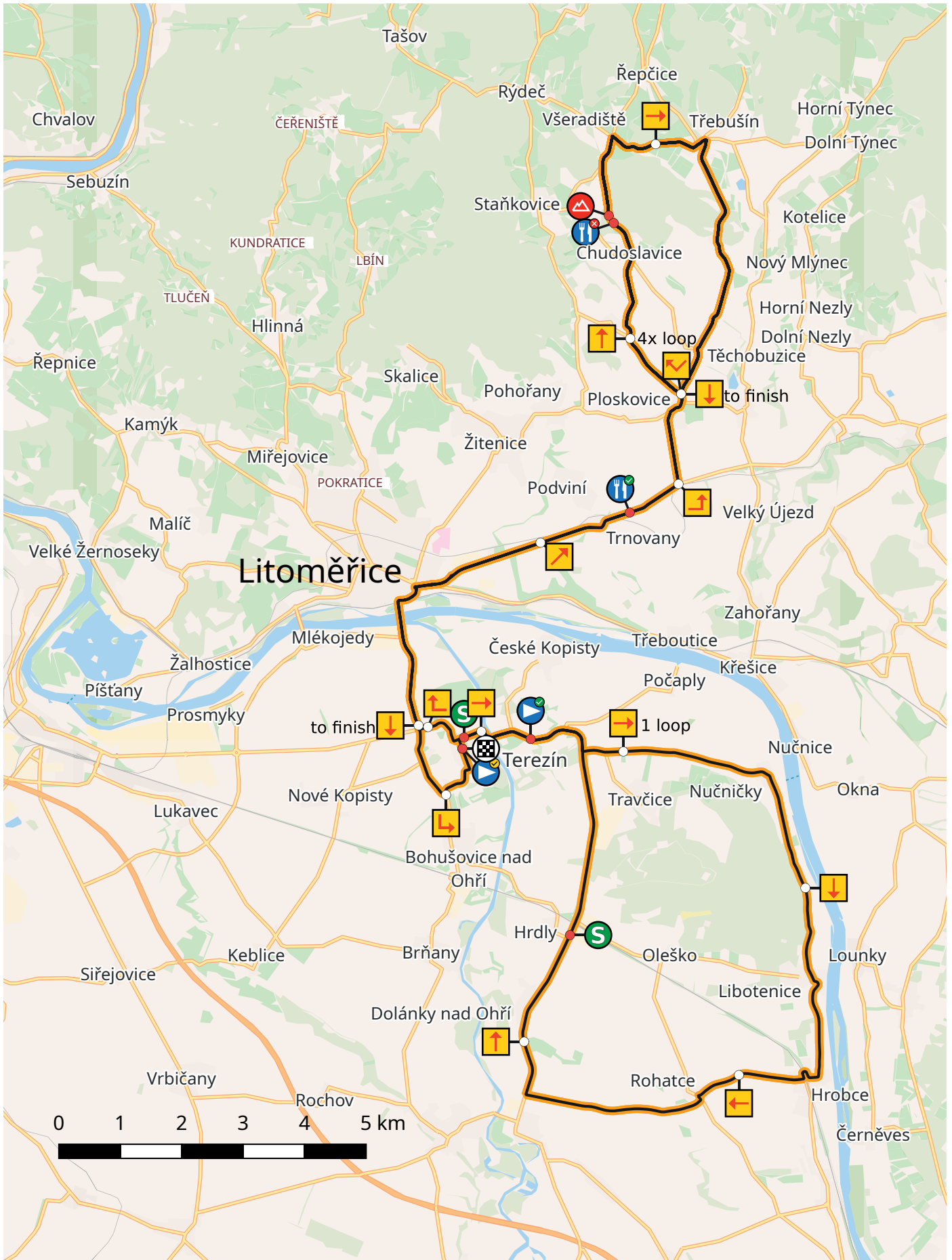
Theresienstadt ist eine Stadt mit einer einzigartigen Geschichte. Es wurde 1780 von Kaiser Josef II. als Verteidigungsfestung gegründet, der es nach seiner Mutter Kaiserin Maria Theresia benannte. Die gesamte Festung ist ein Beispiel für die Blütezeit der Festungsarchitektur dieser Epoche, mit dem achteckigen Hauptteil am linken Ufer der Eger und einer angeschlossenen Zitadelle auf der gegenüberliegenden Seite. Eine dunkle Zeit in der Geschichte der Stadt kam während des Zweiten Weltkriegs, als sie als Ghetto und Konzentrationslager genutzt wurde. Nach dem Krieg wurde die Zitadelle mit dem Namen „Kleine Festung“ in ein Denkmal als Erinnerung an die gegenwärtigen und zukünftigen Generationen umgewandelt. In jüngster Zeit wird die ganze Stadt einer Rekonstruktion vieler ihrer historischen Gebäude unterzogen, die zu Kultur-, Bildungs- und Sportzentren umfunktionierte werden.

PROFILE



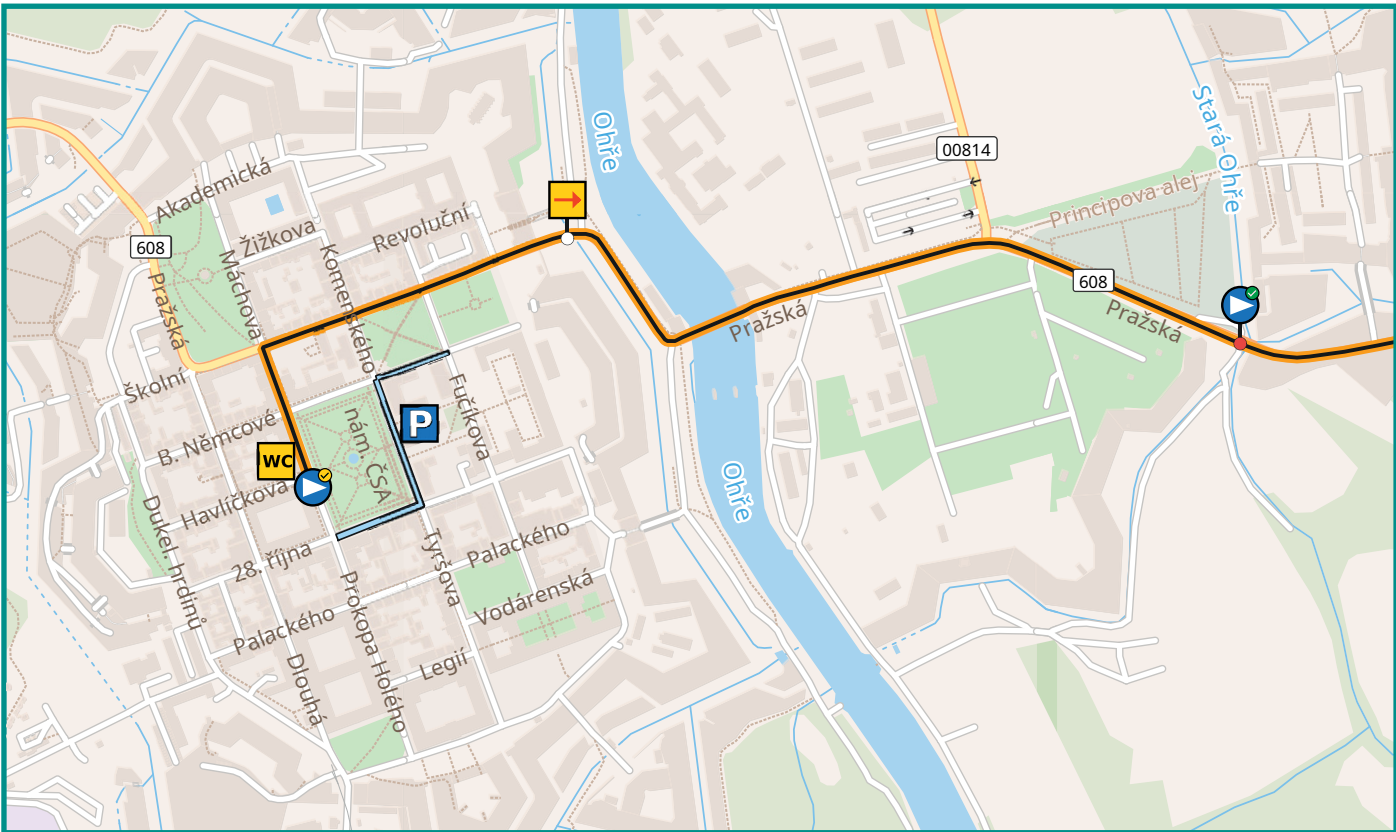
STAGE 4 / ETAPPE 4 / ETAPA 4

Stage map / Etappen Karten / Mapa etapy

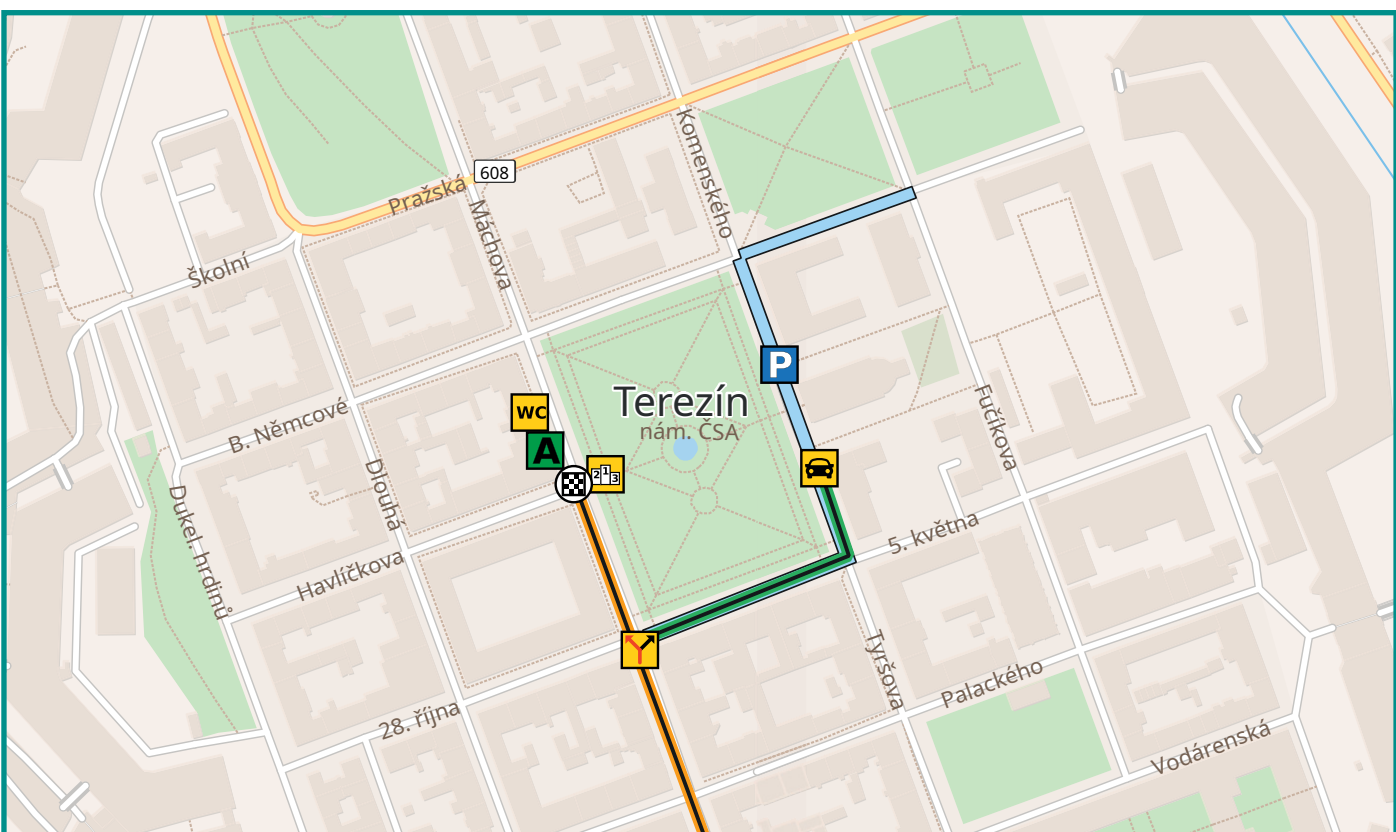


STAGE 4

Detailed map of start / Detaillierte Karten vom Start / Detail startu



Detailed map of finish / Detaillierte Karten vom Ziel / Detail cíle



STAGE 4 / ETAPPE 4 / ETAPA 4

Timetable / Zeitplan / Časový plán

stage 4 start Terezín finish Terezín date 5/5/2024 comment

starting time - neutralized

hh:mm	09:00
-------	-------

starting time - proper

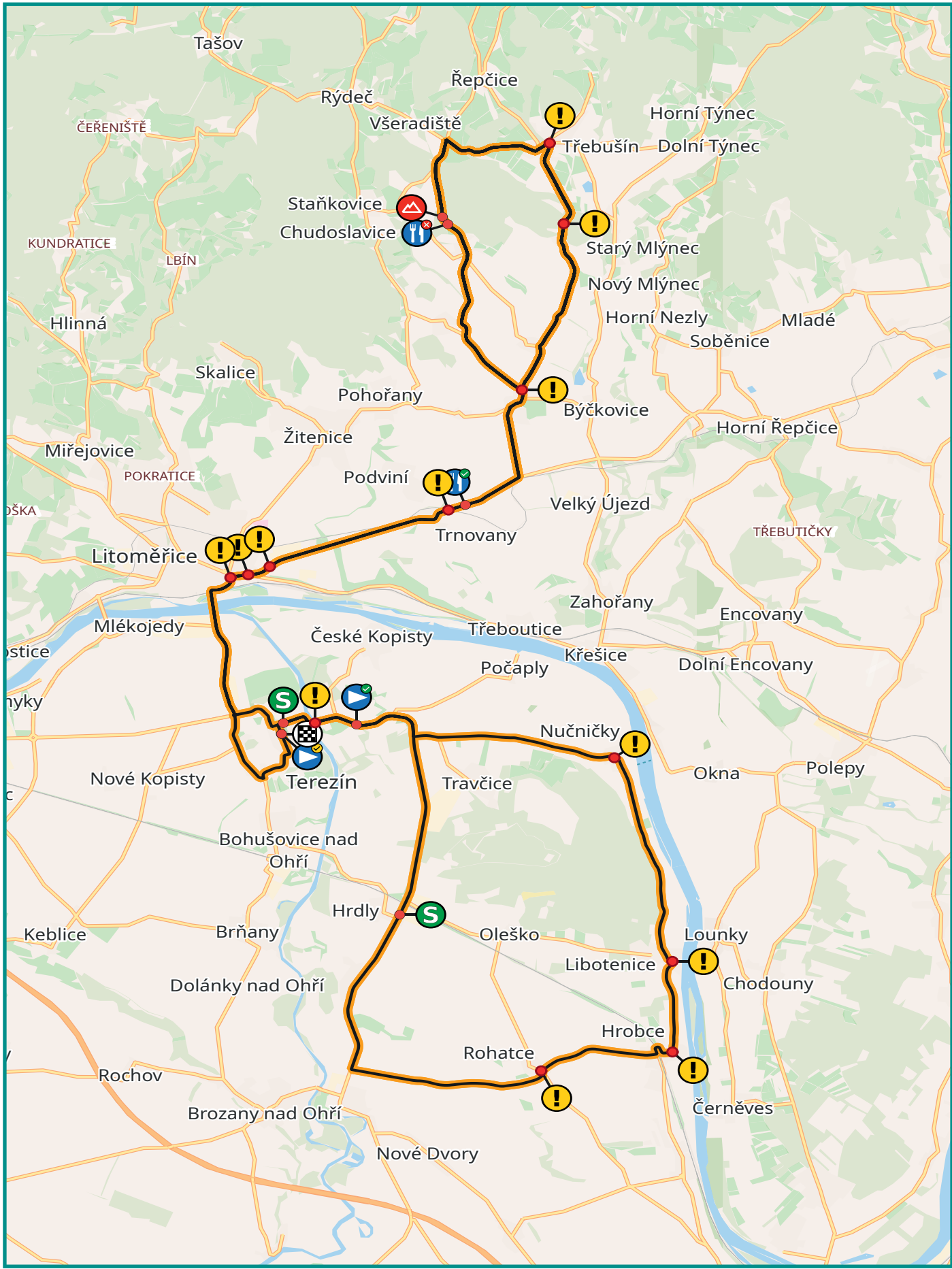
hh:mm	09:03
-------	-------

average speed (km/h)	
a	42,00
b	40,00
c	38,00

	position	distance	remaining	time interval	absolute time a	absolute time b	absolute time c	relative time a	relative time b	relative time c	
		(km)	(km)	(hh:mm - h:mm)	(hh:mm)	(hh:mm)	(hh:mm)	(hh:mm)	(hh:mm)	(hh:mm)	
	start	-1.5			09:00						
	start proper	0.0	98.3	9:03 - 9:03	09:03	09:03	09:03	0:00	0:00	0:00	
	crossroads straight	0.5	97.8	9:03 - 9:03	09:03	09:03	09:03	0:00	0:00	0:00	
	crossroads Nučnický turn left	1.1	97.2	9:04 - 9:04	09:04	09:04	09:04	0:01	0:01	0:01	
	Nučnický	4.0	94.3	9:08 - 9:09	09:08	09:09	09:09	0:05	0:06	0:06	
	Libotenice	7.7	90.6	9:14 - 9:15	09:14	09:14	09:15	0:11	0:11	0:12	
	Hrobce	9.1	89.2	9:16 - 9:17	09:16	09:16	09:17	0:13	0:13	0:14	
	turn right direction Rohatce	9.7	88.6	9:16 - 9:18	09:16	09:17	09:18	0:13	0:14	0:15	
	turn left direction Roudnice n. L.	11.5	86.8	9:19 - 9:21	09:19	09:20	09:21	0:16	0:17	0:18	
	turn right direction Doksany	11.6	86.7	9:19 - 9:21	09:19	09:20	09:21	0:16	0:17	0:18	
	turn right direction Litoměřice	14.5	83.8	9:23 - 9:25	09:23	09:24	09:25	0:20	0:21	0:22	
	Hrdly straight to Terezín	17.3	81.0	9:27 - 9:30	09:27	09:28	09:30	0:24	0:25	0:27	
S	SPRINT	Hrdly	17.4	80.9	9:27 - 9:30	09:27	09:29	09:30	0:24	0:26	0:27
	Terezín - right	22.3	76.0	9:34 - 9:38	09:34	09:36	09:38	0:31	0:33	0:35	
S	SPRINT	Terezín - left	22.5	75.8	9:35 - 9:38	09:35	09:36	09:38	0:32	0:33	0:35
	Terezín	22.8	75.5	9:35 - 9:39	09:35	09:37	09:39	0:32	0:34	0:36	
	Terezín - right	23.0	75.3	9:35 - 9:39	09:35	09:37	09:39	0:32	0:34	0:36	
	o	Terezín - Kréta - roundabout right	23.7	74.6	9:36 - 9:40	09:36	09:38	09:40	0:33	0:35	0:37
	o	Litoměřice - roundabout right	26.3	72.0	9:40 - 9:44	09:40	09:42	09:44	0:37	0:39	0:41
	o	Litoměřice - roundabout straight	26.6	71.7	9:41 - 9:45	09:41	09:42	09:45	0:38	0:39	0:42
	o	Litoměřice - roundabout straight	27.0	71.3	9:41 - 9:45	09:41	09:43	09:45	0:38	0:40	0:42
	#	Trnovany - level crossing	29.8	68.5	9:45 - 9:50	09:45	09:47	09:50	0:42	0:44	0:47
	feeding zone - start	30.0	68.3	9:45 - 9:50	09:45	09:48	09:50	0:42	0:45	0:47	
	crossroads left to Ploskovice	31.0	67.3	9:47 - 9:51	09:47	09:49	09:51	0:44	0:46	0:48	
	Ploskovice - crossroads right	32.1	66.2	9:48 - 9:53	09:48	09:51	09:53	0:45	0:48	0:50	
	Ploskovice - left (to 1st loop)	32.5	65.8	9:49 - 9:54	09:49	09:51	09:54	0:46	0:48	0:51	
	Chudoslavice	35.1	63.2	9:53 - 9:58	09:53	09:55	09:58	0:50	0:52	0:55	
A	GPM	Chudoslavice	35.9	62.4	9:54 - 9:59	09:54	09:56	09:59	0:51	0:53	0:56
	crossroads Všeradiště - right	37.3	61.0	9:56 - 10:01	09:56	09:58	10:01	0:53	0:55	0:58	
	Třebušín - right to Ploskovice	39.0	59.3	9:58 - 10:04	09:58	10:01	10:04	0:55	0:58	1:01	
	Vinné	40.4	57.9	10:00 - 10:06	10:00	10:03	10:06	0:57	1:00	1:03	
	Těchobuzice	42.6	55.7	10:03 - 10:10	10:03	10:06	10:10	1:00	1:03	1:07	
	Ploskovice	43.3	55.0	10:04 - 10:11	10:04	10:07	10:11	1:01	1:04	1:08	
	Ploskovice - right (to 2nd loop)	43.4	54.9	10:05 - 10:11	10:05	10:08	10:11	1:02	1:05	1:08	
	Chudoslavice	46.0	52.3	10:08 - 10:15	10:08	10:11	10:15	1:05	1:08	1:12	
A	GPM	Chudoslavice	46.8	51.5	10:09 - 10:16	10:09	10:13	10:16	1:06	1:10	1:13
	crossroads Všeradiště - right	48.2	50.1	10:11 - 10:19	10:11	10:15	10:19	1:08	1:12	1:16	
	Třebušín - right to Ploskovice	49.9	48.4	10:14 - 10:21	10:14	10:17	10:21	1:11	1:14	1:18	
	Vinné	51.3	47.0	10:16 - 10:23	10:16	10:19	10:23	1:13	1:16	1:20	
	Těchobuzice	53.5	44.8	10:19 - 10:27	10:19	10:23	10:27	1:16	1:20	1:24	
	Ploskovice	54.2	44.1	10:20 - 10:28	10:20	10:24	10:28	1:17	1:21	1:25	
	Ploskovice - right (to 3rd loop)	54.3	44.0	10:20 - 10:28	10:20	10:24	10:28	1:17	1:21	1:25	
	Chudoslavice	56.8	41.5	10:24 - 10:32	10:24	10:28	10:32	1:21	1:25	1:29	
A	GPM	Chudoslavice	57.6	40.7	10:25 - 10:33	10:25	10:29	10:33	1:22	1:26	1:30
	crossroads Všeradiště - right	59.0	39.3	10:27 - 10:36	10:27	10:31	10:36	1:24	1:28	1:33	
	Třebušín - right to Ploskovice	60.7	37.6	10:29 - 10:38	10:29	10:34	10:38	1:26	1:31	1:35	
	Vinné	62.1	36.2	10:31 - 10:41	10:31	10:36	10:41	1:28	1:33	1:38	
	Těchobuzice	64.3	34.0	10:34 - 10:44	10:34	10:39	10:44	1:31	1:36	1:41	
	Ploskovice	65.0	33.3	10:35 - 10:45	10:35	10:40	10:45	1:32	1:37	1:42	
	Ploskovice - right (to 4th loop)	65.1	33.2	10:36 - 10:45	10:36	10:40	10:45	1:33	1:37	1:42	
	Chudoslavice	67.7	30.6	10:39 - 10:49	10:39	10:44	10:49	1:36	1:41	1:46	
A	GPM	Chudoslavice	68.5	29.8	10:40 - 10:51	10:40	10:45	10:51	1:37	1:42	1:48
	crossroads Všeradiště - right	69.9	28.4	10:42 - 10:53	10:42	10:47	10:53	1:39	1:44	1:50	
	Třebušín - right to Ploskovice	71.6	26.7	10:45 - 10:56	10:45	10:50	10:56	1:42	1:47	1:53	
	Vinné	73.0	25.3	10:47 - 10:58	10:47	10:52	10:58	1:44	1:49	1:55	
	Těchobuzice	75.2	23.1	10:50 - 11:01	10:50	10:55	11:01	1:47	1:52	1:58	
	Ploskovice	75.9	22.4	10:51 - 11:02	10:51	10:56	11:02	1:48	1:53	1:59	
	Ploskovice - right (to 5th loop)	76.0	22.3	10:51 - 11:02	10:51	10:56	11:02	1:48	1:53	1:59	
	feeding zone - end	78.3	20.0	10:54 - 11:06	10:54	11:00	11:06	1:51	1:57	2:03	
	Chudoslavice	78.5	19.8	10:55 - 11:07	10:55	11:00	11:07	1:52	1:57	2:04	
A	GPM	Chudoslavice	79.3	19.0	10:56 - 11:08	10:56	11:02	11:08	1:53	1:59	2:05
	crossroads Všeradiště - right	80.7	17.6	10:58 - 11:10	10:58	11:04	11:10	1:55	2:01	2:07	
	Třebušín - right to Ploskovice	82.4	15.9	11:00 - 11:13	11:00	11:06	11:13	1:57	2:03	2:10	
	Vinné	83.8	14.5	11:02 - 11:15	11:02	11:08	11:15	1:59	2:05	2:12	
	Těchobuzice	86.0	12.3	11:05 - 11:18	11:05	11:12	11:18	2:02	2:09	2:15	
	Ploskovice	86.7	11.6	11:06 - 11:19	11:06	11:13	11:19	2:03	2:10	2:16	
	Ploskovice - straight	86.8	11.5	11:07 - 11:20	11:07	11:13	11:20	2:04	2:10	2:17	
	Ploskovice - left to Litoměřice	87.5	10.8	11:08 - 11:21	11:08	11:14	11:21	2:05	2:11	2:18	
	cross-roads right to Litoměřice	88.7	9.6	11:09 - 11:23	11:09	11:16	11:23	2:06	2:13	2:20	
	#	Trnovany - level crossing	89.9	8.4	11:11 - 11:24	11:11	11:17	11:24	2:08	2:14	2:21
	o	Litoměřice - roundabout straight	92.7	5.6	11:15 - 11:29	11:15	11:22	11:29	2:12	2:19	2:26
	o	Litoměřice - roundabout straight	93.1	5.2	11:16 - 11:30	11:16	11:22	11:30	2:13	2:19	2:27
	o	Litoměřice - roundabout left	93.4	4.9	11:16 - 11:30	11:16	11:23	11:30	2:13	2:20	2:27
	o	Terezín - Kréta - roundabout straight	96.0	2.3	11:20 - 11:34	11:20	11:27	11:34	2:17	2:24	2:31
	!	Terezín - crossroads sharp left - speedbump	97.2	1.1	11:21 - 11:36	11:21	11:28	11:36	2:18	2:25	2:33
	Terezín - crossroads right	97.8	0.5	11:22 - 11:37	11:22	11:29	11:37	2:19	2:26	2:34	
	Terezín - crossroads left	97.9	0.4	11:22 - 11:37	11:22	11:29	11:37	2:19	2:26	2:34	
	finish	Terezín - square Čs. armády	98.3	0.0	11:23 - 11:38	11:23	11:30	11:38	2:20	2:27	2:35

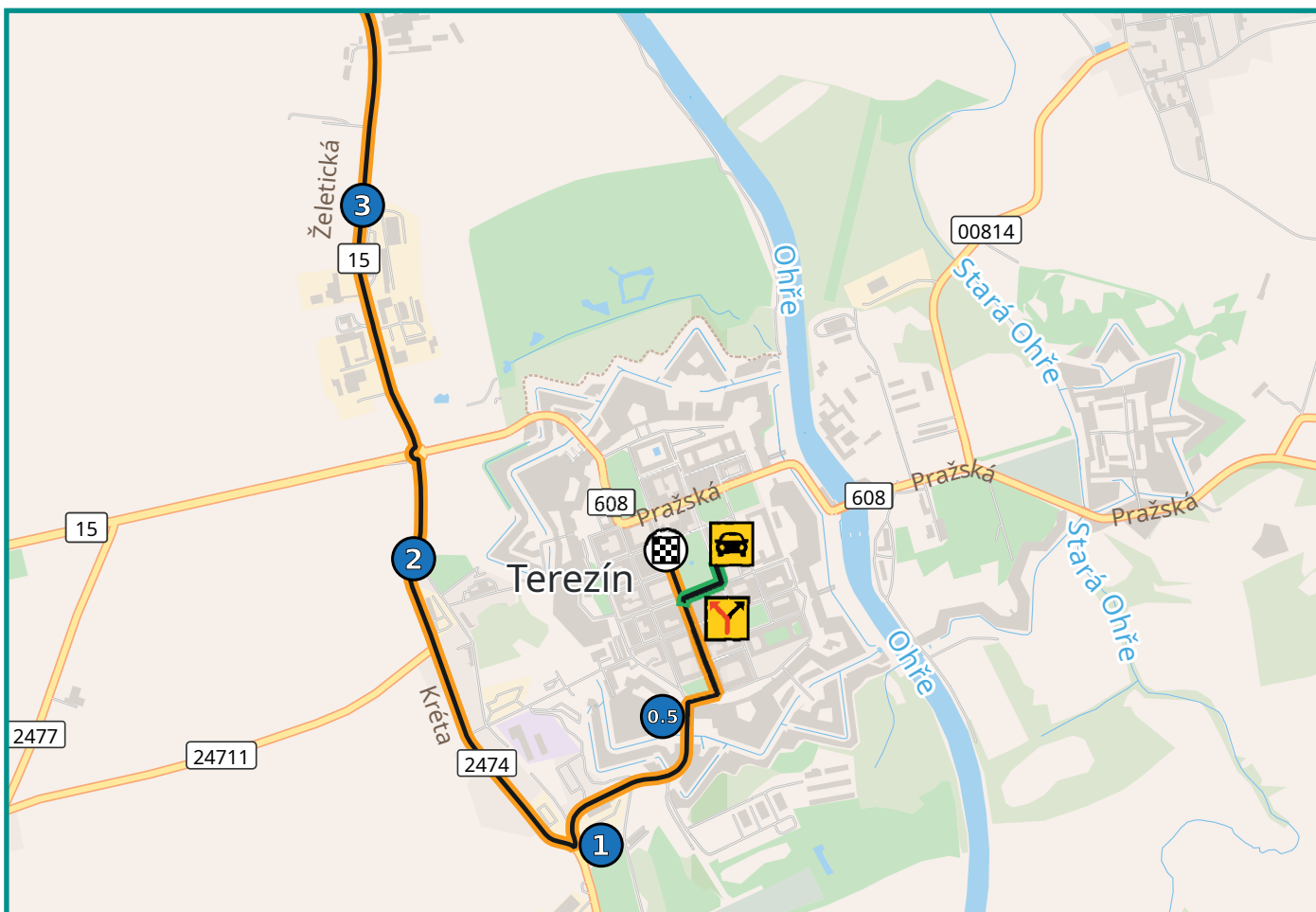
STAGE 4

Dangerous points / Gefährliche Punkte / Nebezpečná místa



STAGE 4 / ETAPPE 4 / ETAPA 4

Last 3 km map / Die letzten 3 km Karte / Mapa posledních 3 km



Last 3 km profile / Die letzten 3 km Profil / Profil posledních 3 km

