

## STAGE 2a

## Třebívlice

Třebívlice 

Obec Třebívlice se nachází na jihozápadě okresu Litoměřice v Ústeckém kraji, necelých třináct kilometrů jihozápadně od Lovosic. Žije v ní 818 obyvatel. Obec leží na rozhraní tří okresů a jsou spádovou obcí se základní a mateřskou školou, obvodním, dětským a zubním lékařem, poštou a pohostinstvím. V zámku žila až do své smrti Ulrika von Lewetzov, poslední láska Johanna Wolfganga Goetha a je pochována na místním hřbitově. V okolí můžeme navštívit 11 km jihovýchodně nepřehlédnutelné zříceniny hradu Hazmburk.

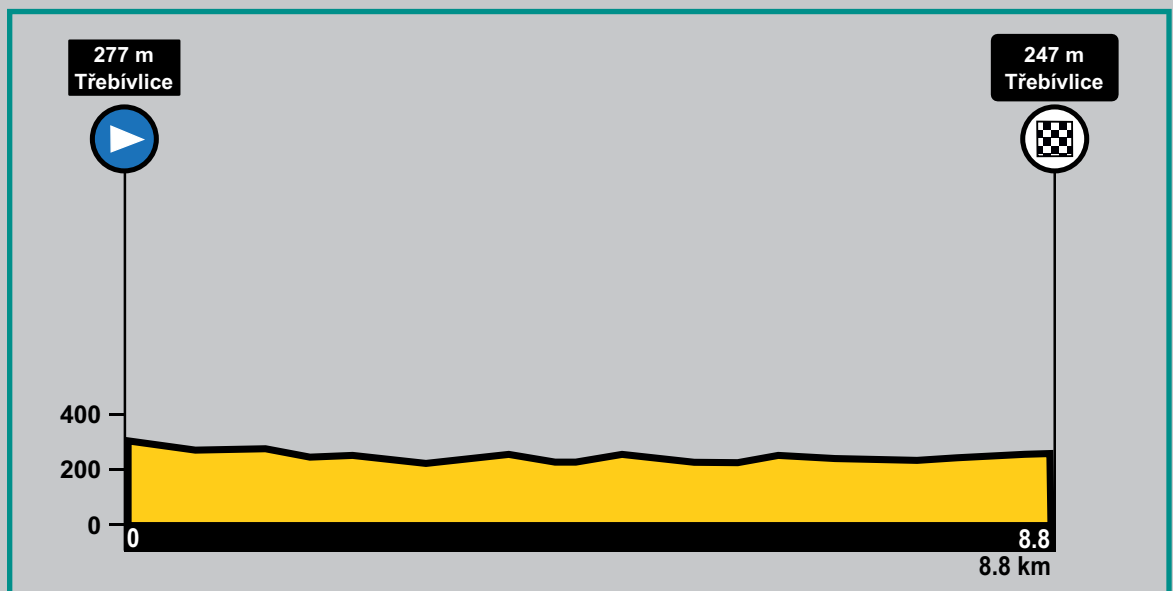
Třebívlice 

The village of Třebívlice is located in the southwest of the district of Litoměřice in the Ústí Region, less than thirteen kilometers southwest of Lovosice. 818 inhabitants live in it. The village is located on the border of three districts and is a catchment municipality with a primary and kindergarten school, a district doctor, a pediatrician and a dentist, a post office and a restaurant. Ulrika von Lewetzov, the last love of Johann Wolfgang Goethe, lived in the castle until her death and is buried in the local cemetery. In the vicinity, we can visit the unmissable ruins of Hazmburk Castle, 11 km southeast.

Třebívlice 

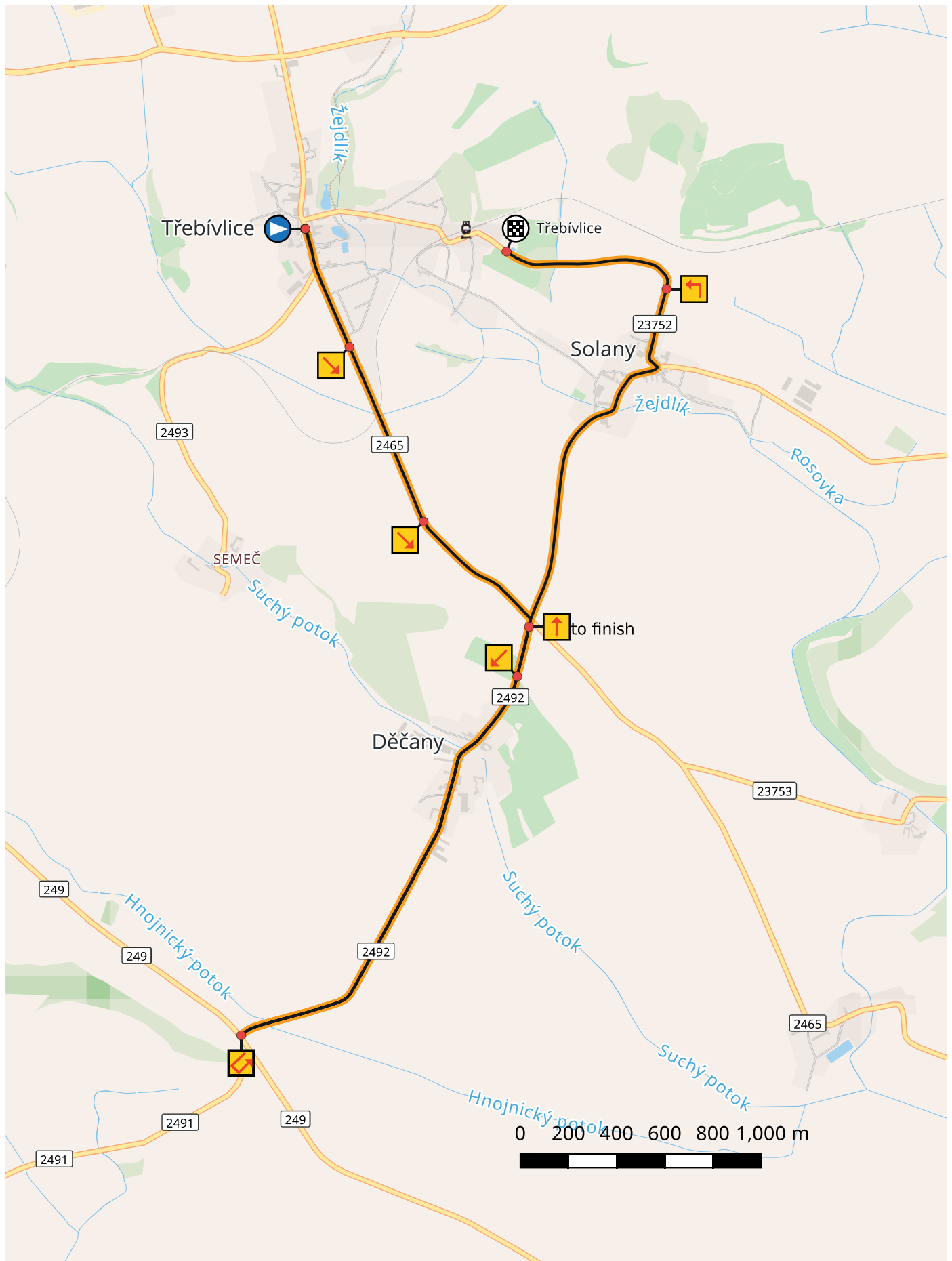
Die Gemeinde Třebívlice liegt im Südwesten des Kreises Litoměřice in der Region Ústí, weniger als dreizehn Kilometer südwestlich von Lovosice. 818 Einwohner leben darin. Das Dorf liegt an der Grenze von drei Bezirken und ist eine Einzugsgemeinde mit einer Grund- und Kindertagesstätte, einem Bezirksarzt, einem Kinder- und einem Zahnarzt, einem Postamt und einem Restaurant. Ulrika von Lewetzov, die letzte Liebe von Johann Wolfgang Goethe, lebte bis zu ihrem Tod im Schloss und ist auf dem örtlichen Friedhof begraben. In der Nähe können wir die unumgänglichen Ruinen der Burg Hazmburk, 11 km südöstlich, besichtigen.

## PROFILE



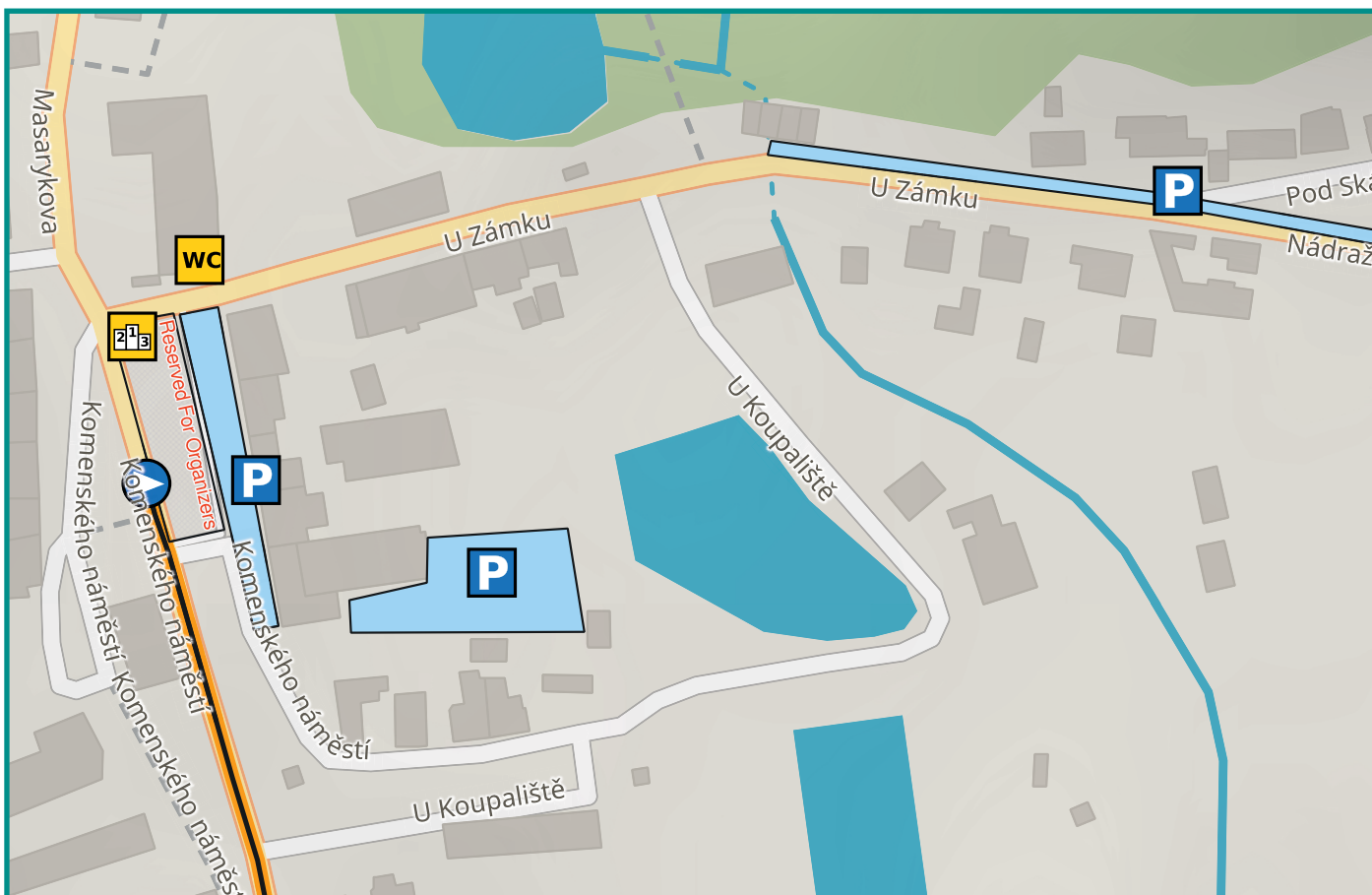
# STAGE 2a / ETAPPE 2a / ETAPA 2a

## Stage map / Etappen Karten / Mapa etapy

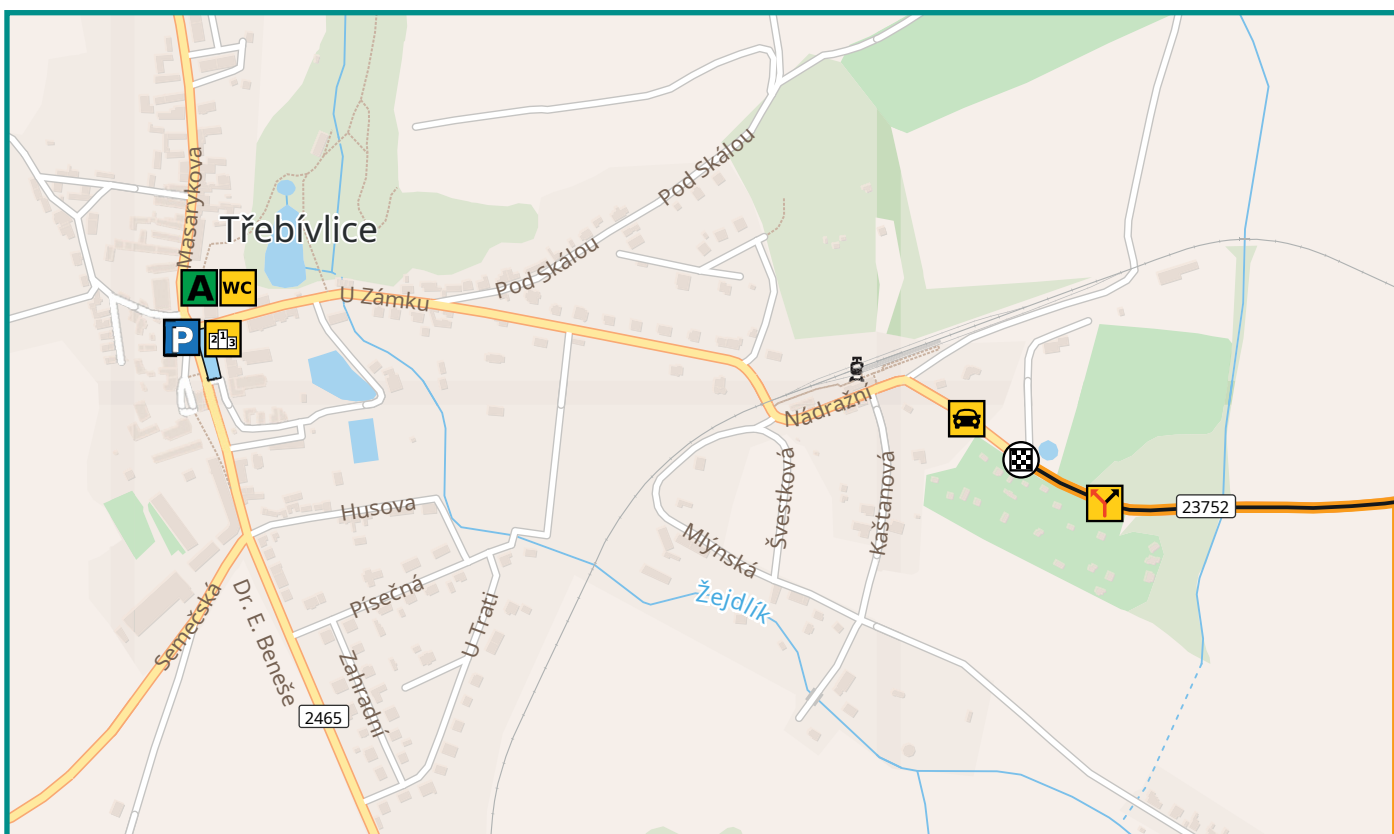


# STAGE 2a

## Detailed map of start / Detaillierte Karten vom Start / Detail startu



## Detailed map of finish / Detaillierte Karten vom Ziel / Detail cíle



# STAGE 2a / ETAPPE 2a / ETAPA 2a

## Timetable / Zeitplan / Časový plán

stage 2a start Třebívlice finish Třebívlice date 3/5/2024 comment ITT

starting time

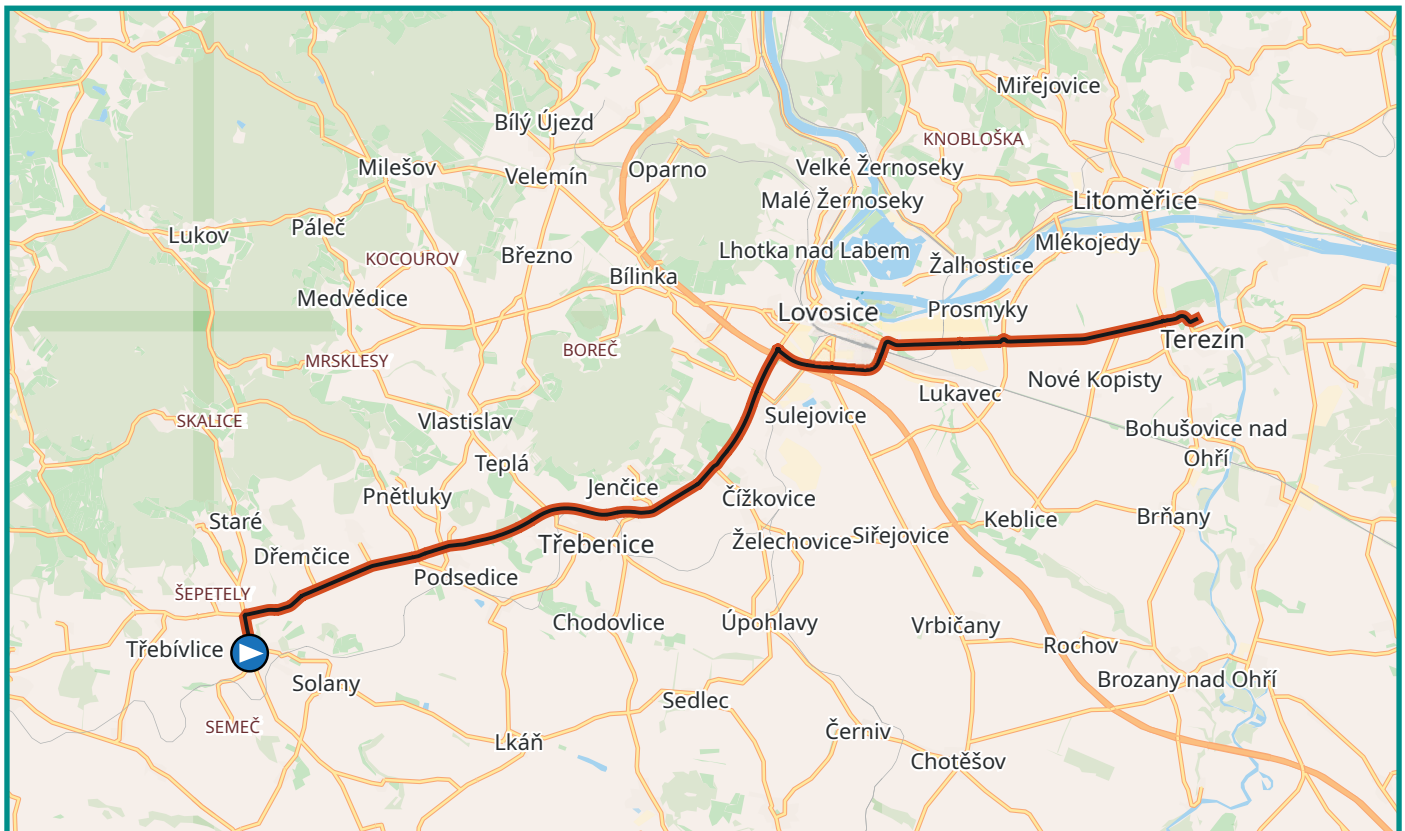
|       |      |
|-------|------|
| hh:mm | 9:00 |
|-------|------|

|                      |       |
|----------------------|-------|
| average speed (km/h) |       |
| a                    | 48,00 |
|                      | 46,00 |
| b                    | 44,00 |

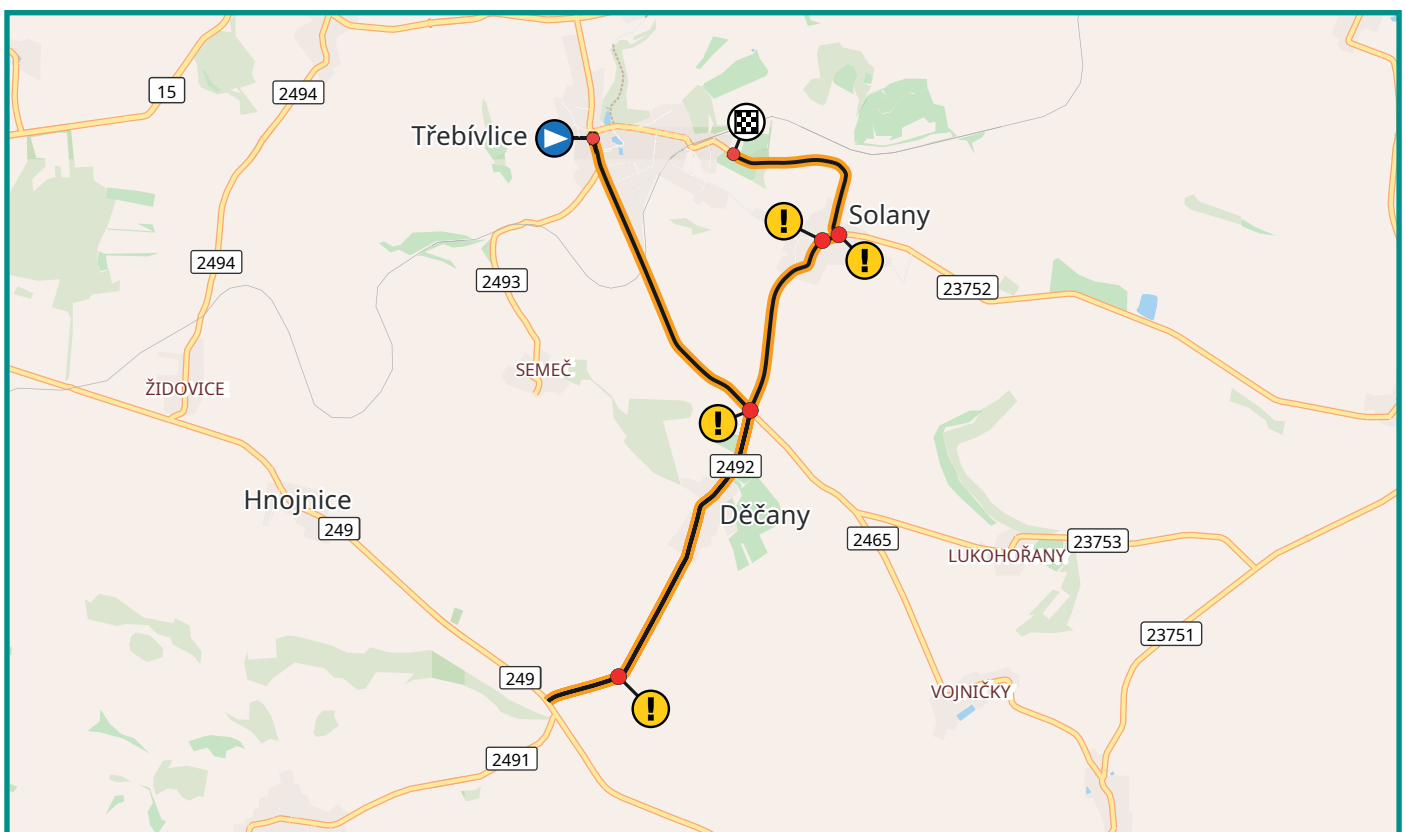
|                      | position                       | distance | remaining | time interval   | absolute time a | absolute time b | absolute time c | relative time a | relative time b | relative time c |
|----------------------|--------------------------------|----------|-----------|-----------------|-----------------|-----------------|-----------------|-----------------|-----------------|-----------------|
|                      |                                | (km)     | (km)      | (hh:mm - hh:mm) | (hh:mm)         | (hh:mm)         | (hh:mm)         | (hh:mm)         | (hh:mm)         | (hh:mm)         |
| ▶ start              | Třebívlice – Komenského square | 0.0      | 8.8       | 09:00           | 09:00           | 09:00           | 09:00           | 0:00            | 0:00            | 0:00            |
|                      | Děčany                         | 2.3      | 6.5       | 9:02 - 9:03     | 09:02           | 09:03           | 09:03           | 0:02            | 0:03            | 0:03            |
|                      | turn – crossroads road no. 249 | 4.2      | 4.6       | 9:05 - 9:05     | 09:05           | 09:05           | 09:05           | 0:05            | 0:05            | 0:05            |
|                      | Děčany                         | 5.3      | 3.5       | 9:06 - 9:07     | 09:06           | 09:06           | 09:07           | 0:06            | 0:06            | 0:07            |
|                      | Solany                         | 7.3      | 1.5       | 9:09 - 9:09     | 09:09           | 09:09           | 09:09           | 0:09            | 0:09            | 0:09            |
| ⊗ finish-first rider | Třebívlice railway station     | 8.8      | 0.0       | 9:11 - 9:12     | 09:11           | 09:11           | 09:12           | 0:11            | 0:11            | 0:12            |
|                      | finish-last rider              |          |           |                 | 11:41           |                 | 11:42           |                 |                 |                 |
|                      | finish-interval                |          |           |                 | 9:11 - 11:42    |                 |                 |                 |                 |                 |

# STAGE 2a

## Map of access to the start / Karte für den Zugang zum Start / Příklad ke startu

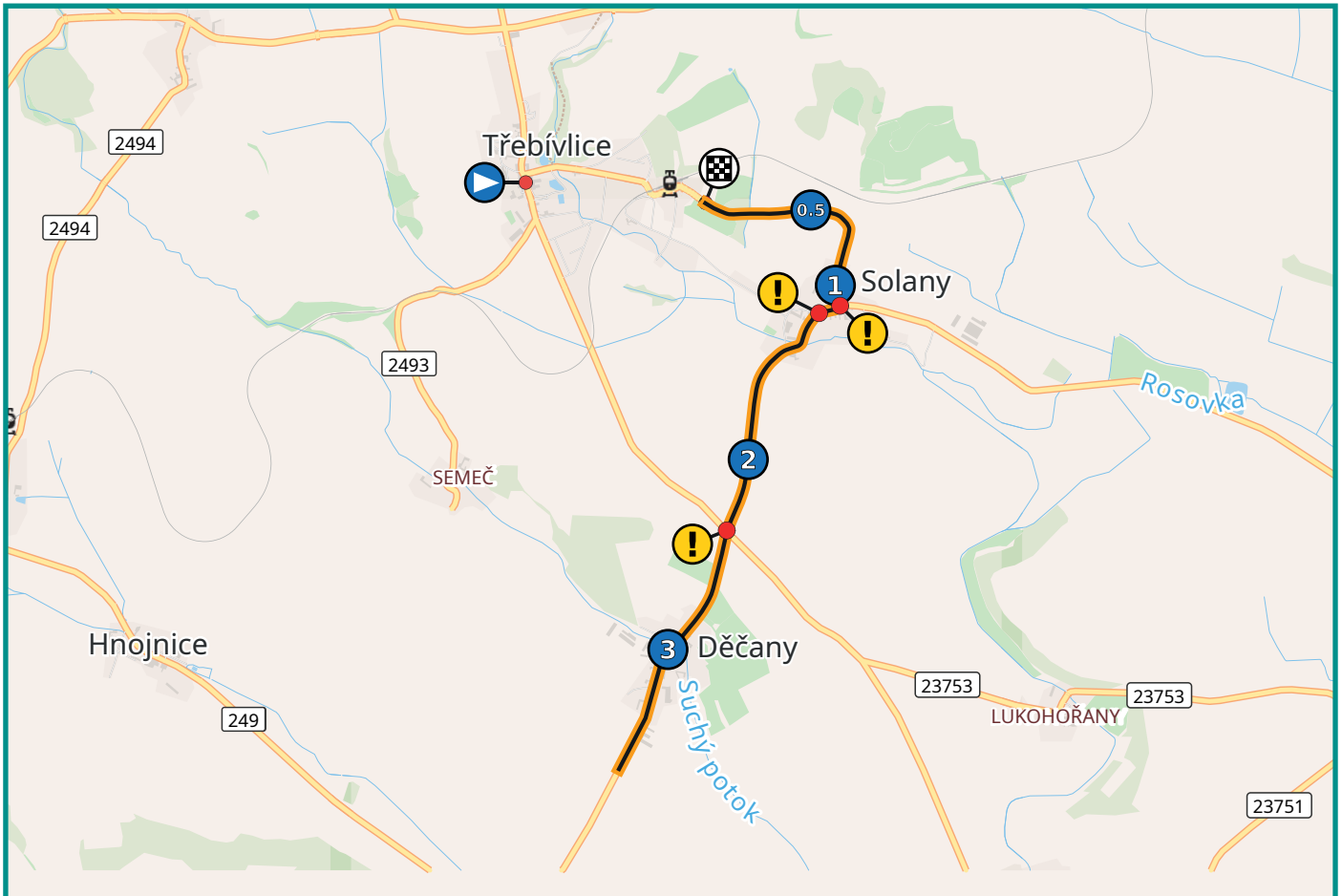


## Dangerous points / Gefährliche Punkte / Nebezpečná místa



# STAGE 2a / ETAPPE 2a / ETAPA 2a

Last 3 km map / Die letzten 3 km Karte / Mapa posledních 3 km



Last 3 km profile / Die letzten 3 km Profil / Profil posledních 3 km

