

STAGE 1

Litoměřice

Litoměřice

Město Litoměřice patří do Ústeckého kraje, který na mapě najdeme v severní části České republiky, nedaleko hranic s Německem. V tomto městě žije zhruba 25 tisíc obyvatel a leží na soutoku řek Labe a Ohře. Hlavní město Praha je vzdálené zhruba hodinu cesty autem po dálnici. Mezi zajímavosti tohoto města patří Zahrada Čech, což je každoroční největší výstava svého druhu v České republice zaměřená na všechny zahrádkáře, chalupáře, kutily a milovníky přírody. V zimě město žije hokejem. Místní hokejový tým hraje první hokejovou ligu.



Litoměřice - wikipedia.org

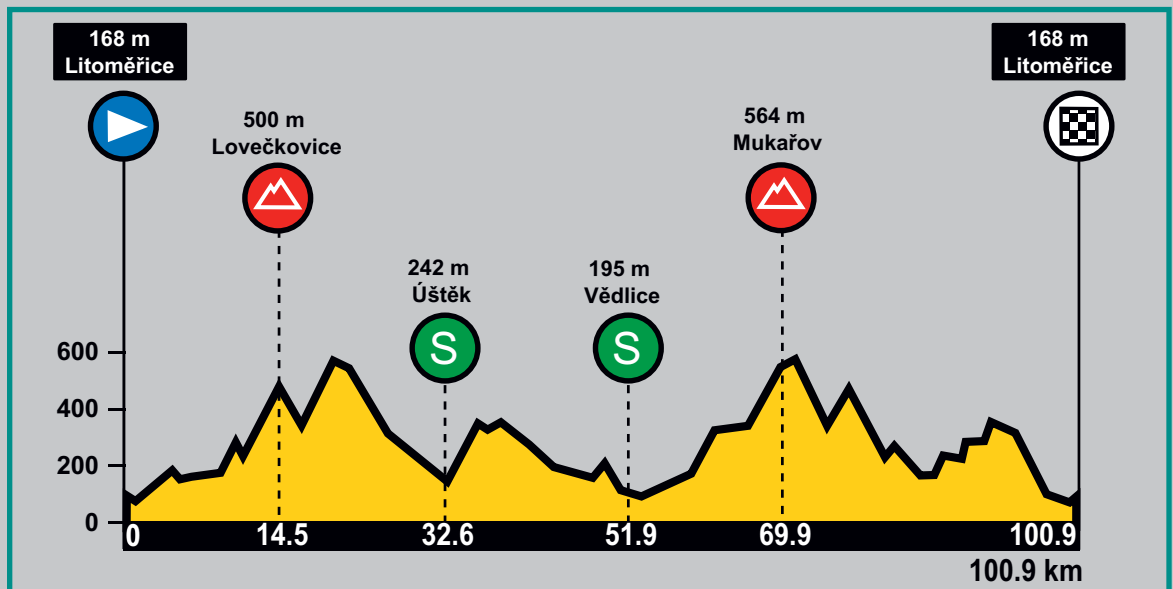
Litoměřice

Litoměřice is a historical town in the Ústí nad Labem Region, in the north-west of the Czech Republic. It lies at the junction of the Elbe and Ohře, it takes about an hour on the highway from the capital Prague. The population is around 25 thousand inhabitants. There are many historical sights in the town, located mostly at the two squares, Peace square (Mírové náměstí) and the square at the Domehill. The town is famous for the yearly exhibition "The Garden of Bohemia", the largest event for farmers and home improvement fanatics. During the winter season the main sport is Ice Hockey. The local team plays in the second highest league in the Czech republic.

Litoměřice

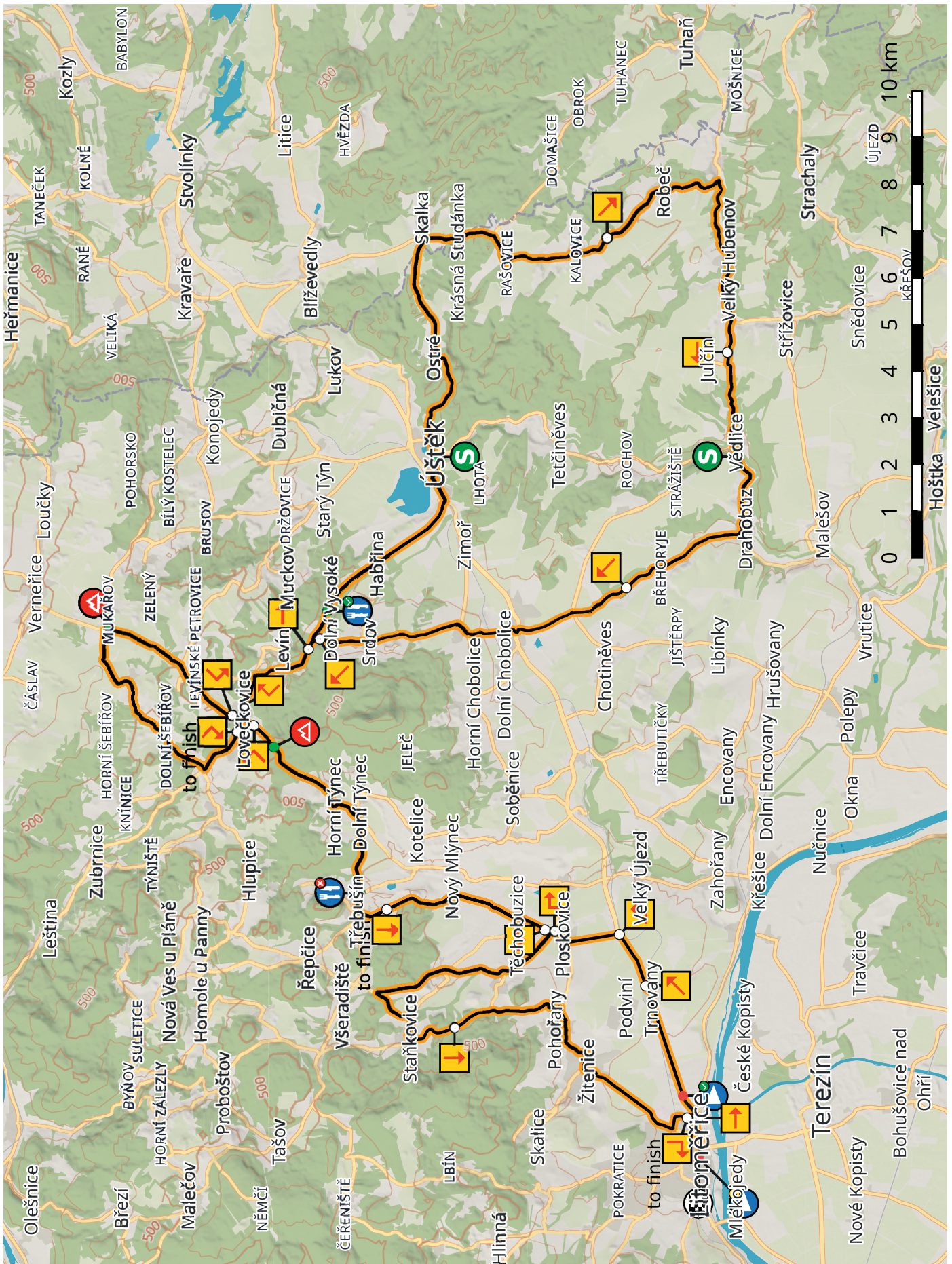
Die Stadt Litoměřice gehört zur Region Ústí, die auf der Landkarte im Norden der Tschechischen Republik unweit der deutschen Grenze zu finden ist. Die Stadt hat etwa 25.000 Einwohner und liegt am Zusammenfluss von Elbe und Ohře. Die Hauptstadt Prag ist etwa eine Autostunde von der Autobahn entfernt. Zu den Attraktionen dieser Stadt zählt der Garten von Böhmen, die jährlich größte Ausstellung dieser Art in der Tschechischen Republik, die sich auf alle Gärtner, Bauern, Handwerker und Naturliebhaber konzentriert. Im Winter lebt die Stadt mit Hockey. Die örtliche Eishockeymannschaft spielt die erste Eishockeyliga, die nach der Extraliga der zweithöchste Wettbewerb in der Tschechischen Republik ist.

PROFILE



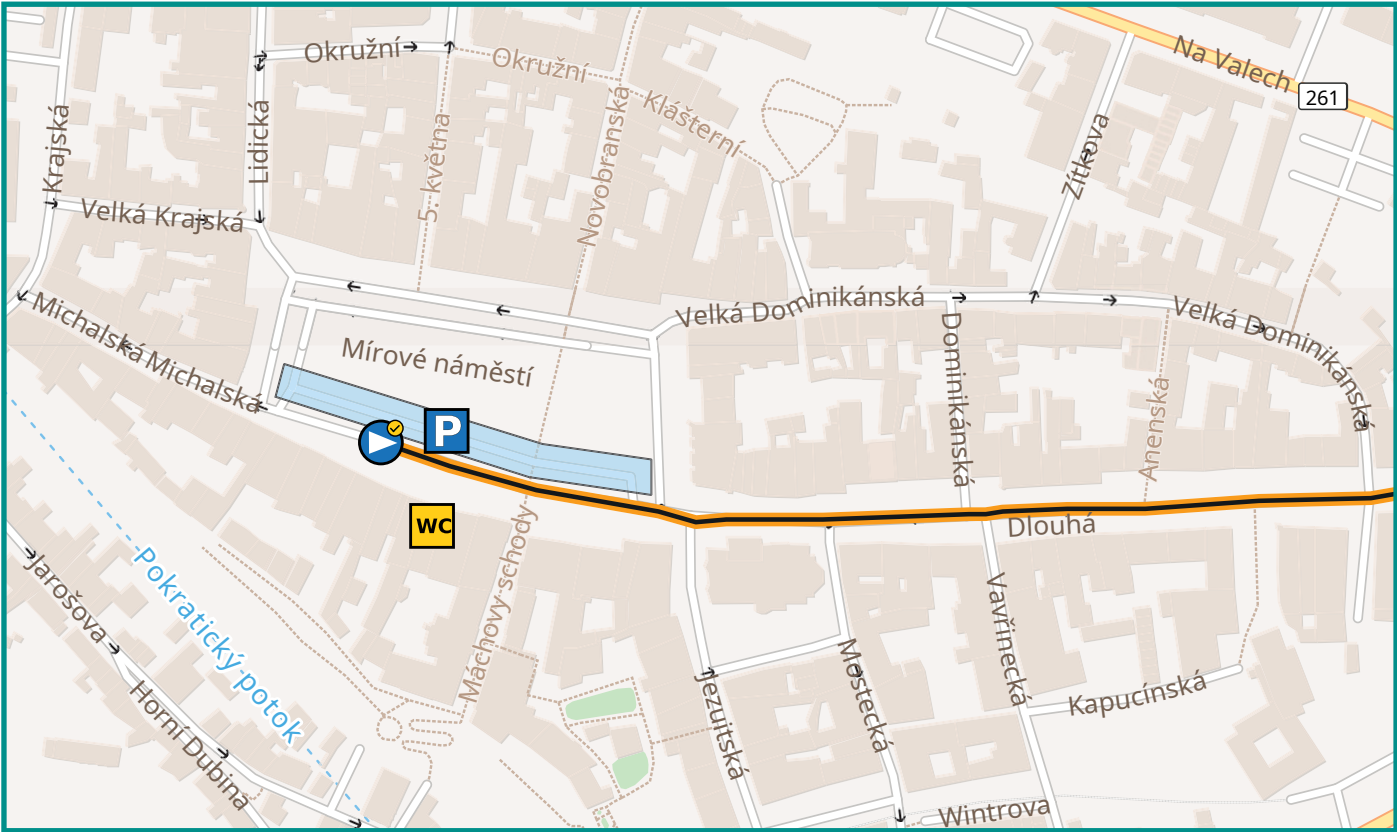
STAGE 1 / ETAPPE 1 / ETAPA 1

Stage map / Etappen Karten / Mapa etapy

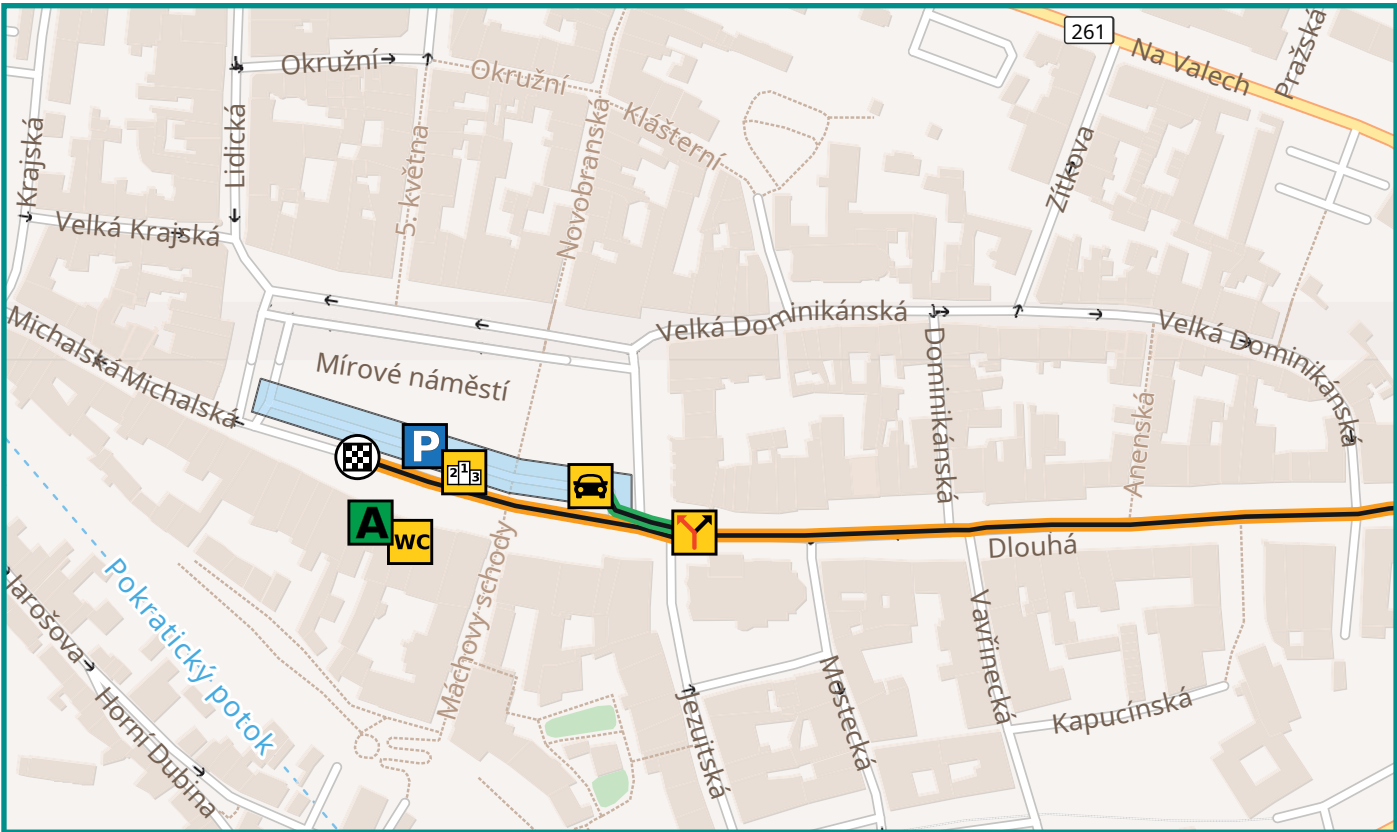


STAGE 1

Detailed map of start / Detaillierte Karten vom Start / Detail startu



Detailed map of finish / Detaillierte Karten vom Ziel / Detail cíle



STAGE 1 / ETAPPE 1 / ETAPA 1

Timetable / Zeitplan / Časový plán

stage 1 start Litoměřice finish Litoměřice date 2/5/2024 comment

starting time – neutralized

hh:mm	14:40
-------	-------

starting time – proper

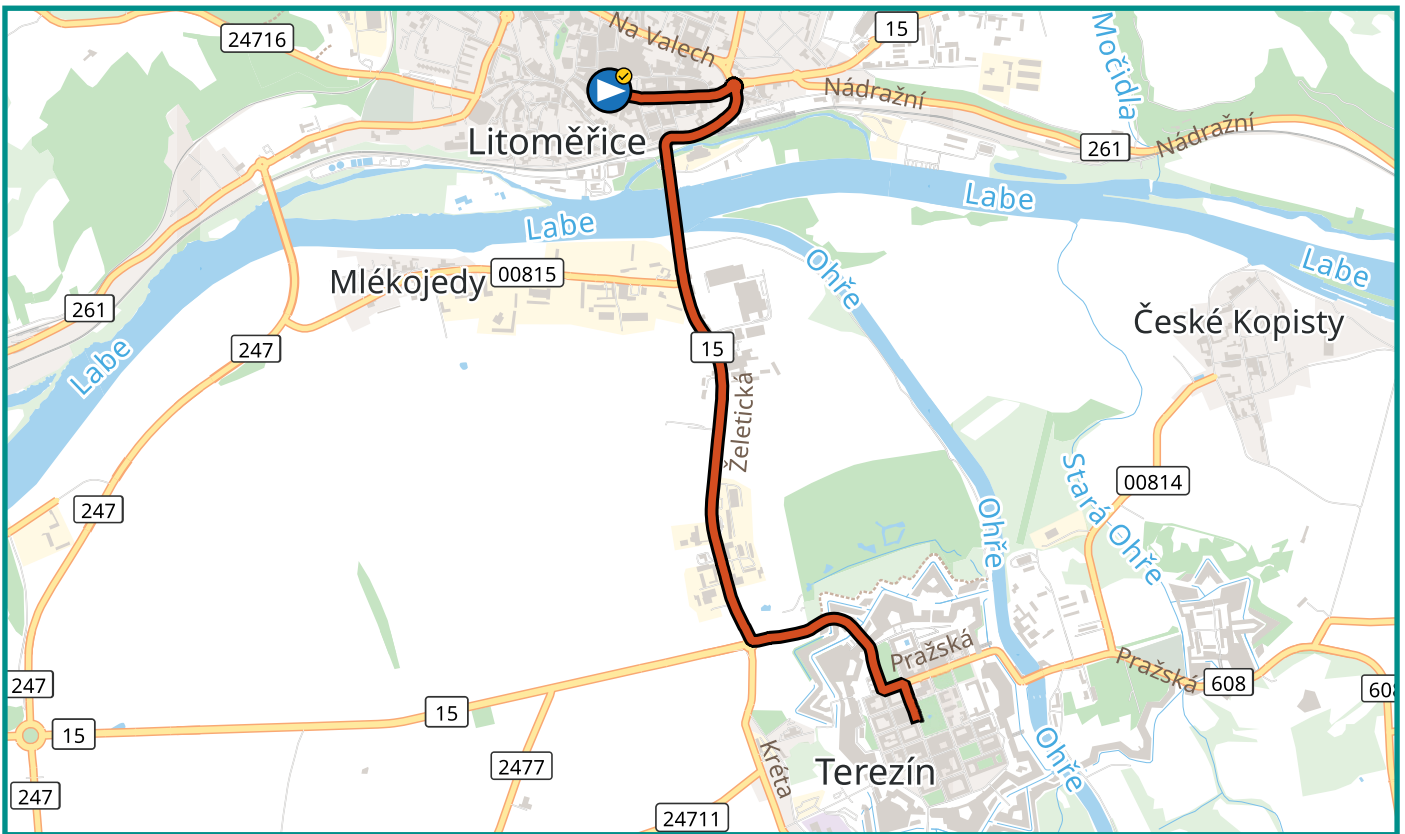
hh:mm	14:45
-------	-------

average speed (km/h)	
a	42,00
b	40,00
c	38,00

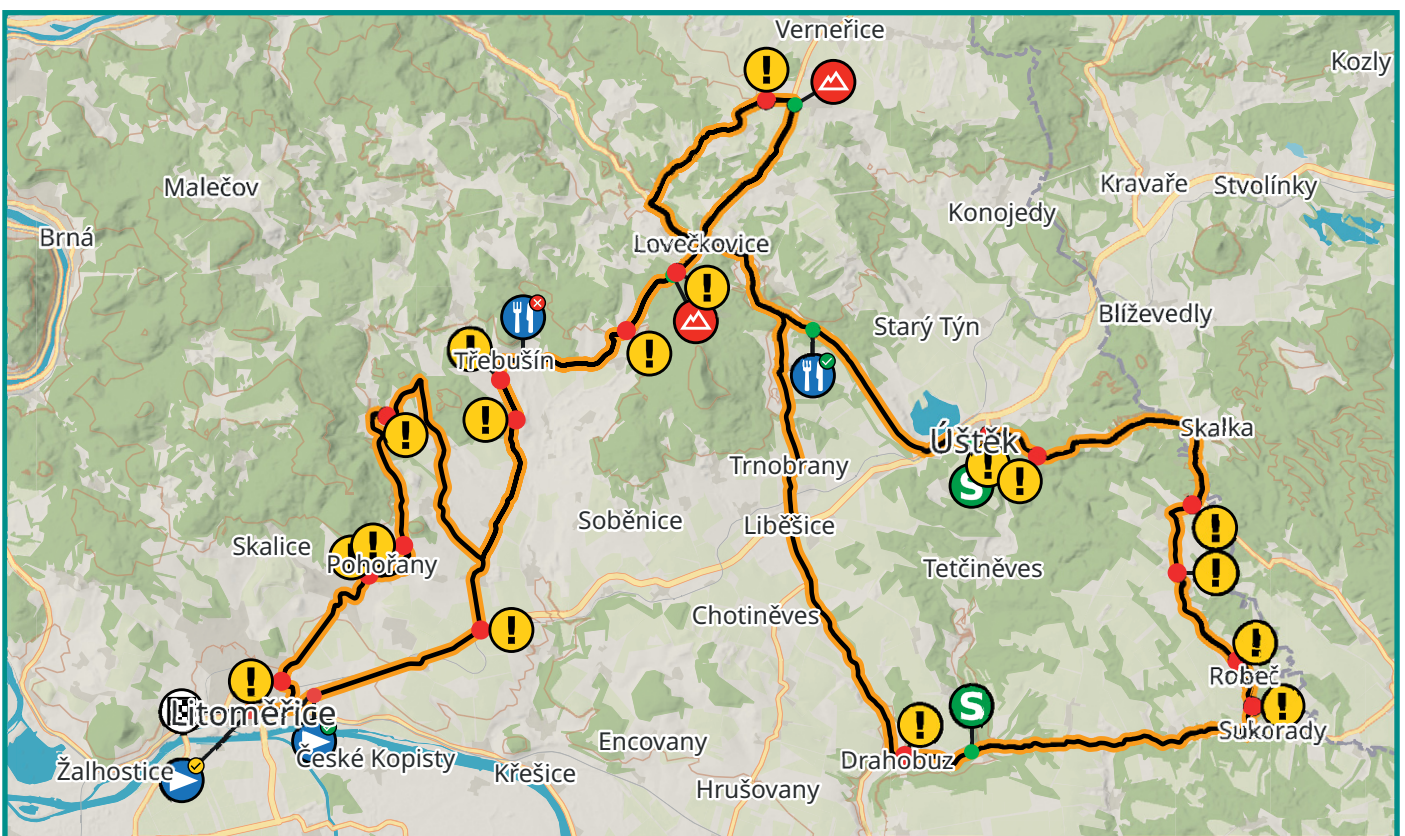
	position	distance	remaining	time interval	absolute time a	absolute time b	absolute time c	relative time a	relative time b	relative time c
		(km)	(km)	(hh:mm - hh:mm)	(hh:mm)	(hh:mm)	(hh:mm)	(hh:mm)	(hh:mm)	(hh:mm)
	neutralized start	Litoměřice – Mírové square	-1.4		14:40					
	start proper	Českolipská road	0.0	14:45	14:45	14:45	14:45	0:00	0:00	0:00
#	Třnovany – level crossing	2.6	98.3	14:48 - 14:49	14:48	14:48	14:49	0:03	0:03	0:04
	Road no. 15 – left to Ploskovice	3.8	97.1	14:50 - 14:51	14:50	14:50	14:51	0:05	0:05	0:06
	Ploskovice – right to Třebušín	5.0	95.9	14:52 - 14:52	14:52	14:52	14:52	0:07	0:07	0:07
	Ploskovice – slightly right to Třebušín	5.4	95.5	14:52 - 14:53	14:52	14:53	14:53	0:07	0:08	0:08
	Vinné	7.9	93.0	14:56 - 14:57	14:56	14:56	14:57	0:11	0:11	0:12
	Třebušín – right to Dolní Týnec	9.8	91.1	14:59 - 15:00	14:59	14:59	15:00	0:14	0:14	0:15
	Dolní Týnec	11.9	89.0	15:02 - 15:03	15:02	15:02	15:03	0:17	0:17	0:18
	Horní Týnec	12.4	88.5	15:02 - 15:04	15:02	15:03	15:04	0:17	0:18	0:19
GPM	GPM	14.5	86.4	15:05 - 15:07	15:05	15:06	15:07	0:20	0:21	0:22
o	Lovečkovice roundabout left	17.3	83.6	15:09 - 15:12	15:09	15:10	15:12	0:24	0:25	0:27
	Klínky across Náchkovice right	16.9	84.0	15:09 - 15:11	15:09	15:10	15:11	0:24	0:25	0:26
	Mukařov	21.1	79.8	15:15 - 15:18	15:15	15:16	15:18	0:30	0:31	0:33
o	Lovečkovice roundabout left	24.7	76.2	15:20 - 15:24	15:20	15:22	15:24	0:35	0:37	0:39
	crossroads right to Horní Vysoké	25.7	75.2	15:21 - 15:25	15:21	15:23	15:25	0:36	0:38	0:40
	Horní Vysoké	26.2	74.7	15:22 - 15:26	15:22	15:24	15:26	0:37	0:39	0:41
	crossroads Hradec left to Dolní Vysoké	27.2	73.7	15:23 - 15:27	15:23	15:25	15:27	0:38	0:40	0:42
feeding zone - start		30.0	70.9	15:27 - 15:32	15:27	15:30	15:32	0:42	0:45	0:47
	Úštěk crossroads left to no. I/15	31.6	69.3	15:30 - 15:34	15:30	15:32	15:34	0:45	0:47	0:49
	Úštěk crossroads no. I/15 right	32.1	68.8	15:30 - 15:35	15:30	15:33	15:35	0:45	0:48	0:50
	Úštěk crossroads left	32.3	68.6	15:31 - 15:36	15:31	15:33	15:36	0:46	0:48	0:51
SPRINT	Úštěk – Mírové square	32.6	68.3	15:31 - 15:36	15:31	15:33	15:36	0:46	0:48	0:51
	Úštěk – right to Skalka	33.0	67.9	15:32 - 15:37	15:32	15:34	15:37	0:47	0:49	0:52
	Skalka road no. II/260 across Ostré	37.9	63.0	15:39 - 15:44	15:39	15:41	15:44	0:54	0:56	0:59
	Rašovice – left	40.0	60.9	15:42 - 15:48	15:42	15:45	15:48	0:57	1:00	1:03
	Velký Hubenov road no. II/270	45.5	55.4	15:50 - 15:56	15:50	15:53	15:56	1:05	1:08	1:11
	crossroads Vědice	48.8	52.1	15:54 - 16:02	15:54	15:58	16:02	1:09	1:13	1:17
SPRINT	Vědice	51.9	49.0	15:59 - 16:06	15:59	16:02	16:06	1:14	1:17	1:21
	Drahobuz turn right direction Liběšice	53.7	47.2	16:01 - 16:09	16:01	16:05	16:09	1:16	1:20	1:24
	Liběšice crossroads no. I/15 and no. II/240	59.1	41.8	16:09 - 16:18	16:09	16:13	16:18	1:24	1:28	1:33
#	Liběšice level crossing	59.7	41.2	16:10 - 16:19	16:10	16:14	16:19	1:25	1:29	1:34
	Lovečkovice road no. II/240 from Liběšice across Hradec	63.8	37.1	16:16 - 16:25	16:16	16:20	16:25	1:31	1:35	1:40
	crossroads left to Lovečkovice	65.4	35.5	16:18 - 16:28	16:18	16:23	16:28	1:33	1:38	1:43
o	Lovečkovice roundabout right to Mukařov	66.4	34.5	16:19 - 16:29	16:19	16:24	16:29	1:34	1:39	1:44
GPM	Mukařov	69.9	31.0	16:24 - 16:35	16:24	16:29	16:35	1:39	1:44	1:50
	Klínky across Náchkovice	74.2	26.7	16:31 - 16:42	16:31	16:36	16:42	1:46	1:51	1:57
o	Lovečkovice roundabout right	75.6	25.3	16:33 - 16:44	16:33	16:38	16:44	1:48	1:53	1:59
	Horní Týnec	78.2	22.7	16:36 - 16:48	16:36	16:42	16:48	1:51	1:57	2:03
	Dolní Týnec – right to Třebušín	79.2	21.7	16:38 - 16:50	16:38	16:43	16:50	1:53	1:58	2:05
feeding zone - end		80.9	20.0	16:40 - 16:52	16:40	16:46	16:52	1:55	2:01	2:07
	Třebušín – left to Ploskovice	81.2	19.7	16:41 - 16:53	16:41	16:46	16:53	1:56	2:01	2:08
	Vinné	82.7	18.2	16:43 - 16:55	16:43	16:49	16:55	1:58	2:04	2:10
	Ploskovice – right to Chudoslavice	85.7	15.2	16:47 - 17:00	16:47	16:53	17:00	2:02	2:08	2:15
	Chudoslavice	88.3	12.6	16:51 - 17:04	16:51	16:57	17:04	2:06	2:12	2:19
	Staňkovice rozcestí - left	90.0	10.9	16:53 - 17:07	16:53	17:00	17:07	2:08	2:15	2:22
	Staňkovice	91.5	9.4	16:55 - 17:09	16:55	17:02	17:09	2:10	2:17	2:24
	Pohořany	95.0	5.9	17:00 - 17:15	17:00	17:07	17:15	2:15	2:22	2:30
#	Litoměřice – Topolčanská St. - level crossing	99.0	1.9	17:06 - 17:21	17:06	17:13	17:21	2:21	2:28	2:36
o	Litoměřice – roundabout left to Topolčanská	99.1	1.8	17:06 - 17:21	17:06	17:13	17:21	2:21	2:28	2:36
!	Litoměřice – Topolčanská speedbump	99.4	1.5	17:07 - 17:21	17:07	17:14	17:21	2:22	2:29	2:36
	Litoměřice – right to road no. I/15	99.8	1.1	17:07 - 17:22	17:07	17:14	17:22	2:22	2:29	2:37
o	Litoměřice – roundabout straight	99.9	1.0	17:07 - 17:22	17:07	17:14	17:22	2:22	2:29	2:37
o	Litoměřice – roundabout straight to Dlouhá St.	100.2	0.7	17:08 - 17:23	17:08	17:15	17:23	2:23	2:30	2:38
finish	Litoměřice – Mírové square	100.9	0.0	17:09 - 17:24	17:09	17:16	17:24	2:24	2:31	2:39

STAGE 1

Map of access to the start / Karte für den Zugang zum Start / Příjezd ke startu

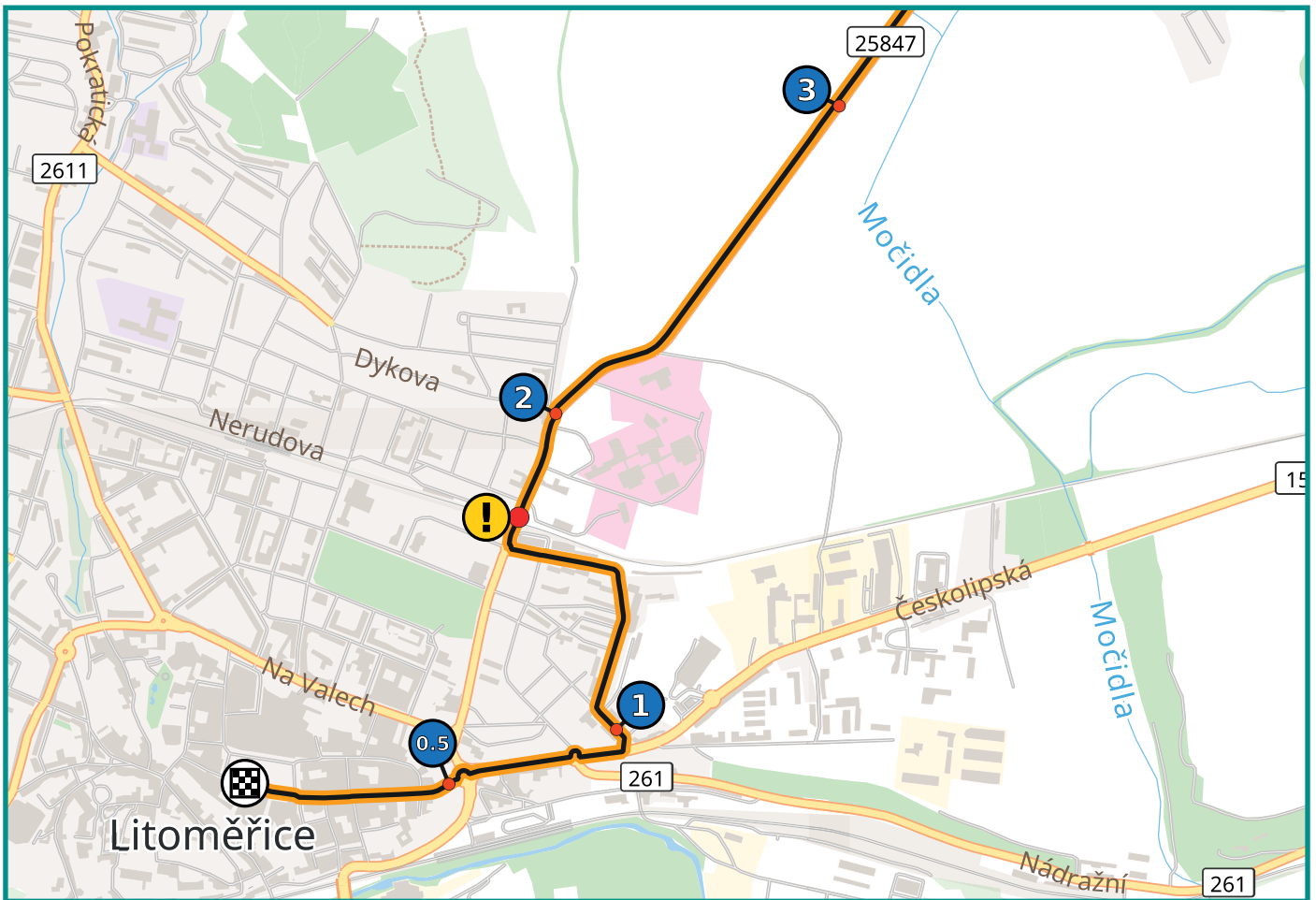


Dangerous points / Gefährliche Punkte / Nebezpečná místa



STAGE 1 / ETAPPE 1 / ETAPA 1

Last 3km map / Die letzten 3 km Karte / Mapa posledních 3 km



Last 3 km profile / Die letzten 3 km Profil / Profil posledních 3 km

