

STAGE 2b

Roudnice – Štětí

Roudnice nad Labem 

Roudnice nad Labem je město ležící na levém břehu řeky Labe a je vzdálené zhruba 20km od města Litoměřic. Podle dostupných informací, trvale žije v tomto městě zhruba 13 tisíc obyvatel a k tomuto městu patří neodmyslitelně hora Říp. Její vrchol je ve výšce 456m nad mořem. Říp je památné místo české mytologie a historie a na jeho vrcholu je postavena románská rotunda svatého Jiří. Kopec Říp s jeho rotundou je chráněn jako národní kulturní památka.

Roudnice nad Labem 

Roudnice nad Labem is a town located on the left bank of the river Elbe and is about 20km from the town of Litomerice. According to available information, about 13 thousand inhabitants live in this town and the mountain Říp belongs to this town inherently. Its peak is at a height of 456 meters above sea level. Říp is a memorable place of Czech mythology and history and at its top is built the Romanesque rotunda of St. George. Říp Hill with its rotunda is protected as a national cultural monument.

Roudnice nad Labem 

Roudnice nad Labem ist eine Stadt am linken Elbufer und ca. 20 km von der Stadt Litomerice entfernt. Nach den vorliegenden Informationen leben in dieser Stadt etwa 13.000 Einwohner, und der Berg Říp gehört dieser Stadt inhärent an. Sein Gipfel liegt auf einer Höhe von 456 Metern über dem Meeresspiegel. Říp ist ein denkwürdiger Ort der tschechischen Mythologie und Geschichte, an dessen Spitze die romanische Rotunde des Hl. Georg errichtet wurde. Der Říp-Hügel mit seiner Rotunde ist als nationales Kulturdenkmal geschützt.

Štětí 

Štětí je malé město s přibližně 9 tisíci obyvateli, ležící 50 km od hlavního města Prahy. Navzdory své malé populaci je důležitým

průmyslovým centrem, jeho severnímu okraji dominuje největší papírna v České republice. Jeho poloha na pravém břehu řeky Labe a okolní kopcovitá krajina nabízí možnosti sportu a rekreace. V blízkém okolí je mnoho geologicky, botanicky a zoologicky zajímavých oblastí, například pásy lužních lesů podél. Nedaleký veslařský kanál Račice často hostí soutěže na nejvyšší úrovni, mimo jiné mistrovství světa ve veslování a Mistrovství světa a Evropy v rychlostní kanoistice.

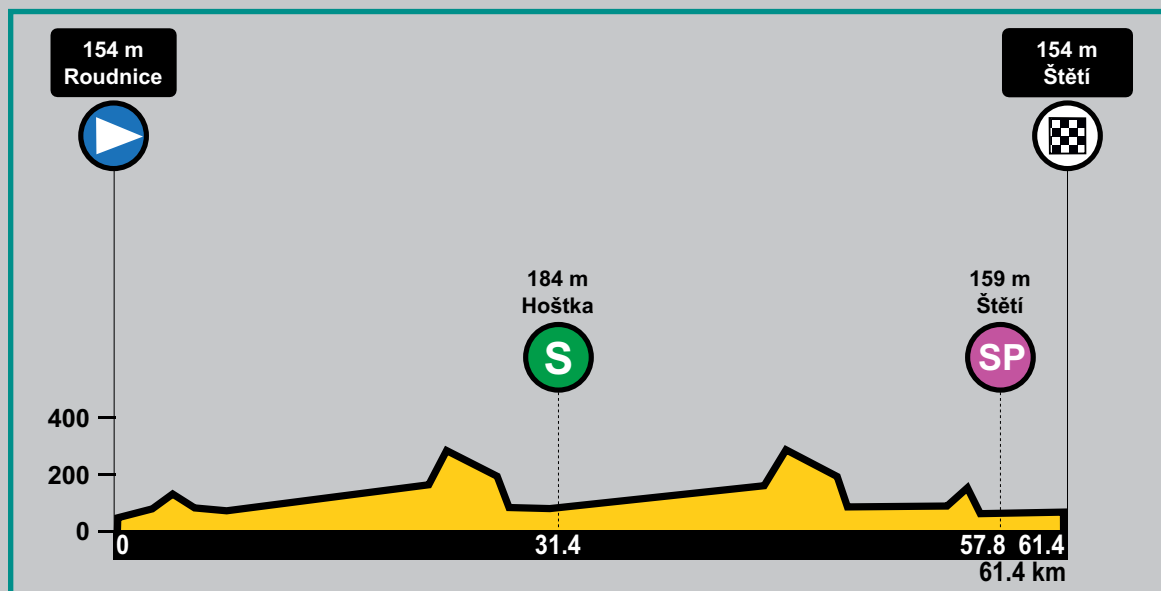
Štětí 

Štětí is a small town of about 9 thousand inhabitants, located 50 km from the capital city Prague. Despite its small population it is an important industrial center as the largest paper mill in the Czech Republic dominates its northern outskirts. Its position on the right bank of the Elbe river and the surrounding hilly landscape offer opportunities for sports and recreation. In the vicinity, there are many geologically, botanically and zoologically interesting areas, such as the strip of riparian woodland along the river. The nearby rowing canal Račice often hosts top level competitions, among others World Rowing Championships and the World and European Speed Canoeing Championships.

Štětí 

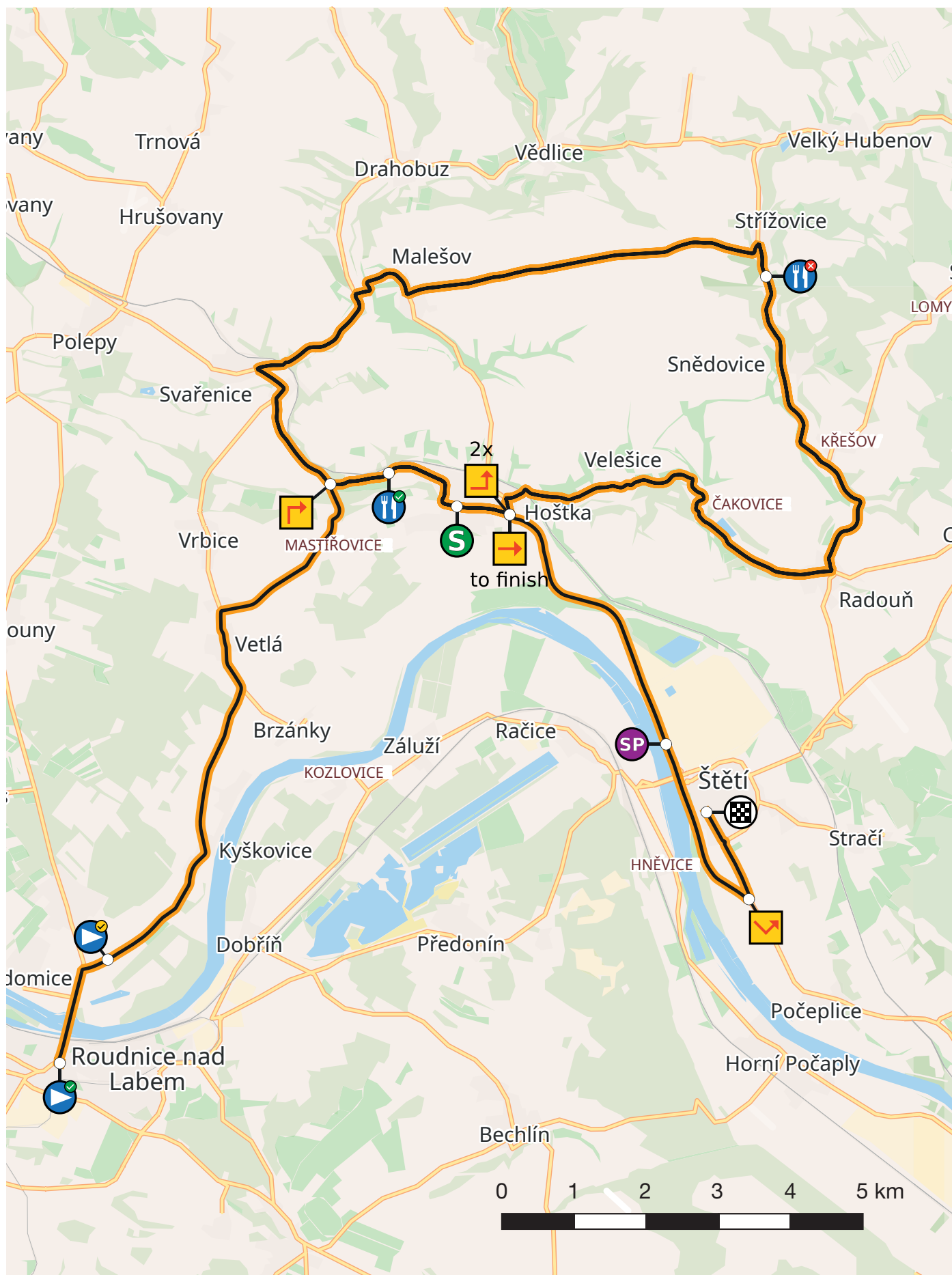
Štětí ist eine kleine Stadt mit etwa 9.000 Einwohnern, die 50 km von der Hauptstadt Prag entfernt liegt. Trotz seiner geringen Einwohnerzahl ist es ein wichtiges Industriezentrum, da die größte Papierfabrik der Tschechischen Republik seinen nördlichen Stadtrand dominiert. Seine Lage am rechten Elbufer und die umliegende Hügellandschaft bieten Möglichkeiten für Sport und Erholung. In der näheren Umgebung befinden sich viele geologisch, botanisch und zoologisch interessante Gebiete, wie zum Beispiel der Auwaldstreifen entlang des Flusses. Im nahegelegenen Ruderkanal Račice finden oft hochkarätige Wettkämpfe statt, unter anderem Ruderweltmeisterschaften und Welt- und Europameisterschaften im Speed-Kanu.

PROFILE



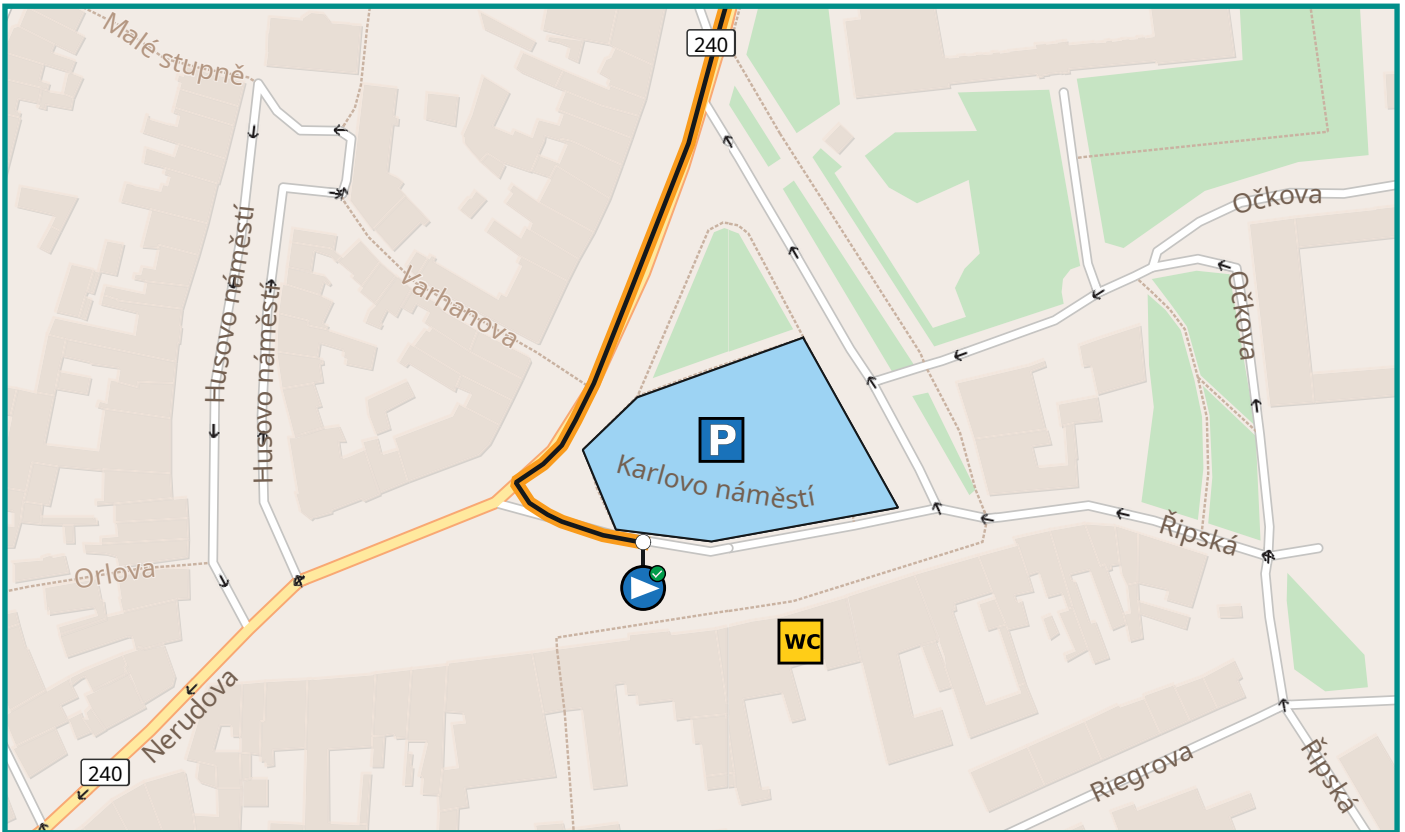
STAGE 2b / ETAPPE 2b / ETAPA 2b

Stage map / Etappen Karten / Mapa etapy

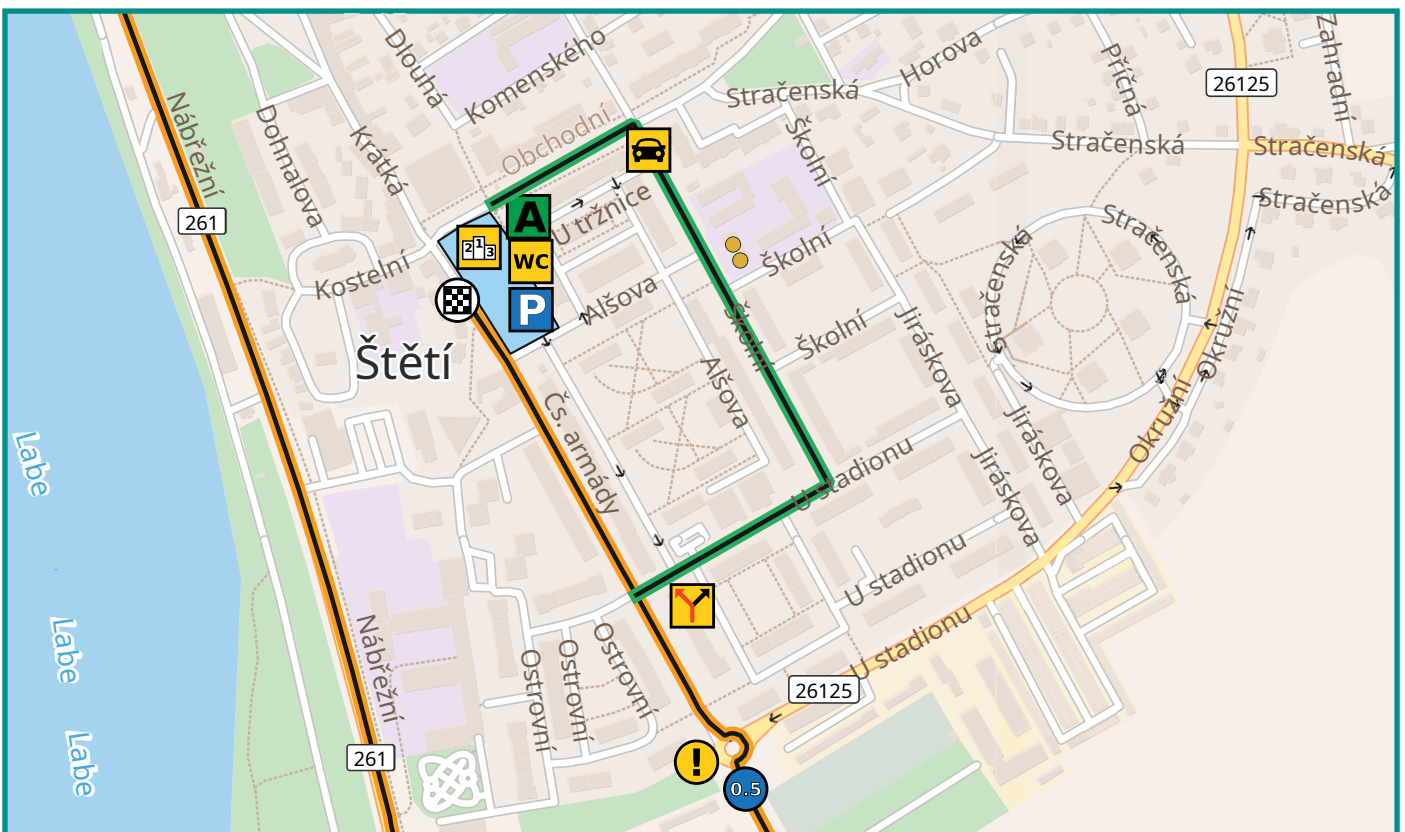


STAGE 2b

Detailed map of start / Detaillierte Karten vom Start / Detail startu



Detailed map of finish / Detaillierte Karten vom Ziel / Detail cíle



STAGE 2b / ETAPPE 2b / ETAPA 2b

Timetable / Zeitplan / Časový plán

stage 2b start Roudnice finish Štětí date 5/5/2023 comment

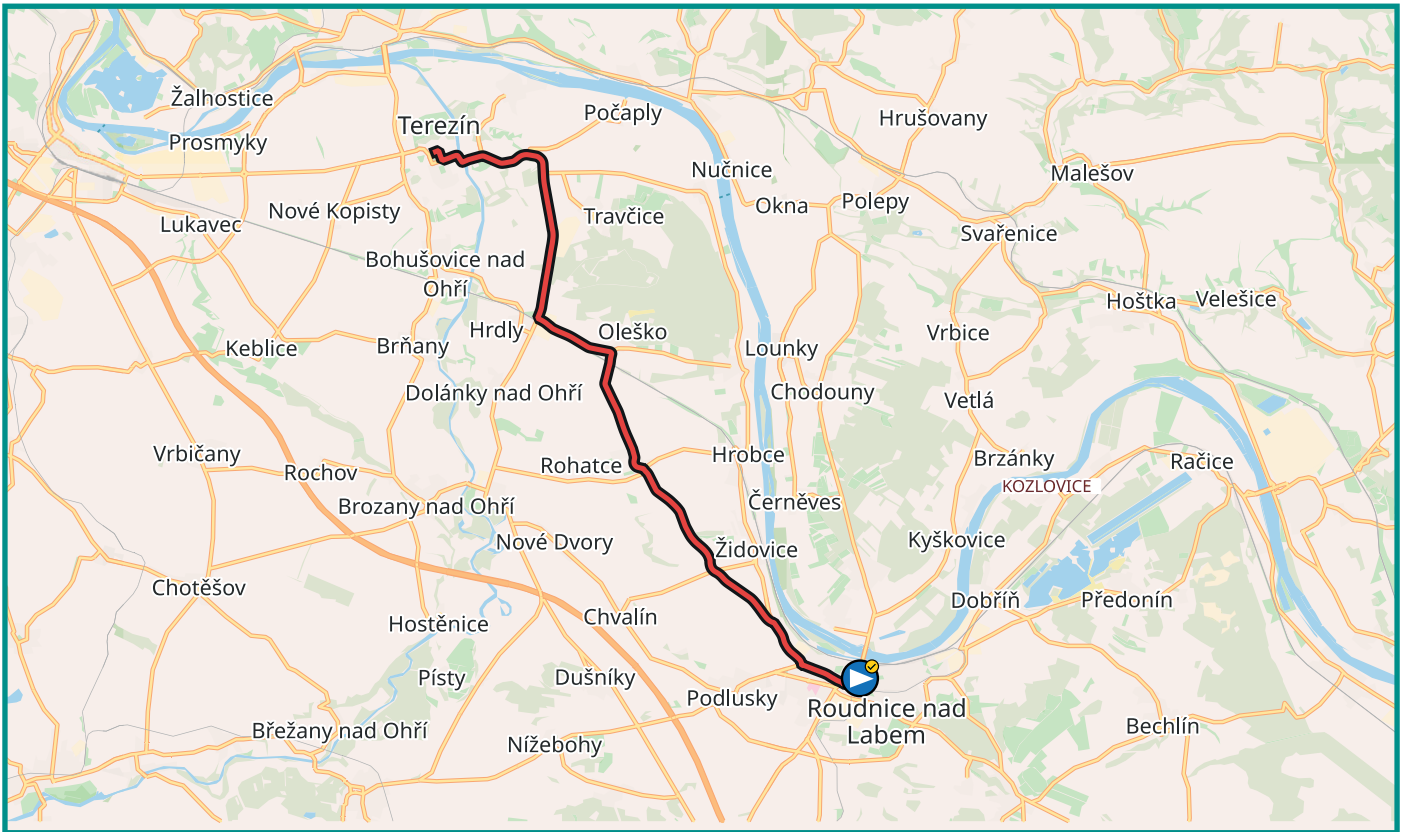
starting time		starting time - proper	
hh:mm	16:00	hh:mm	16:03

average speed (km/h)	
a	42,00
b	40,00
c	38,00

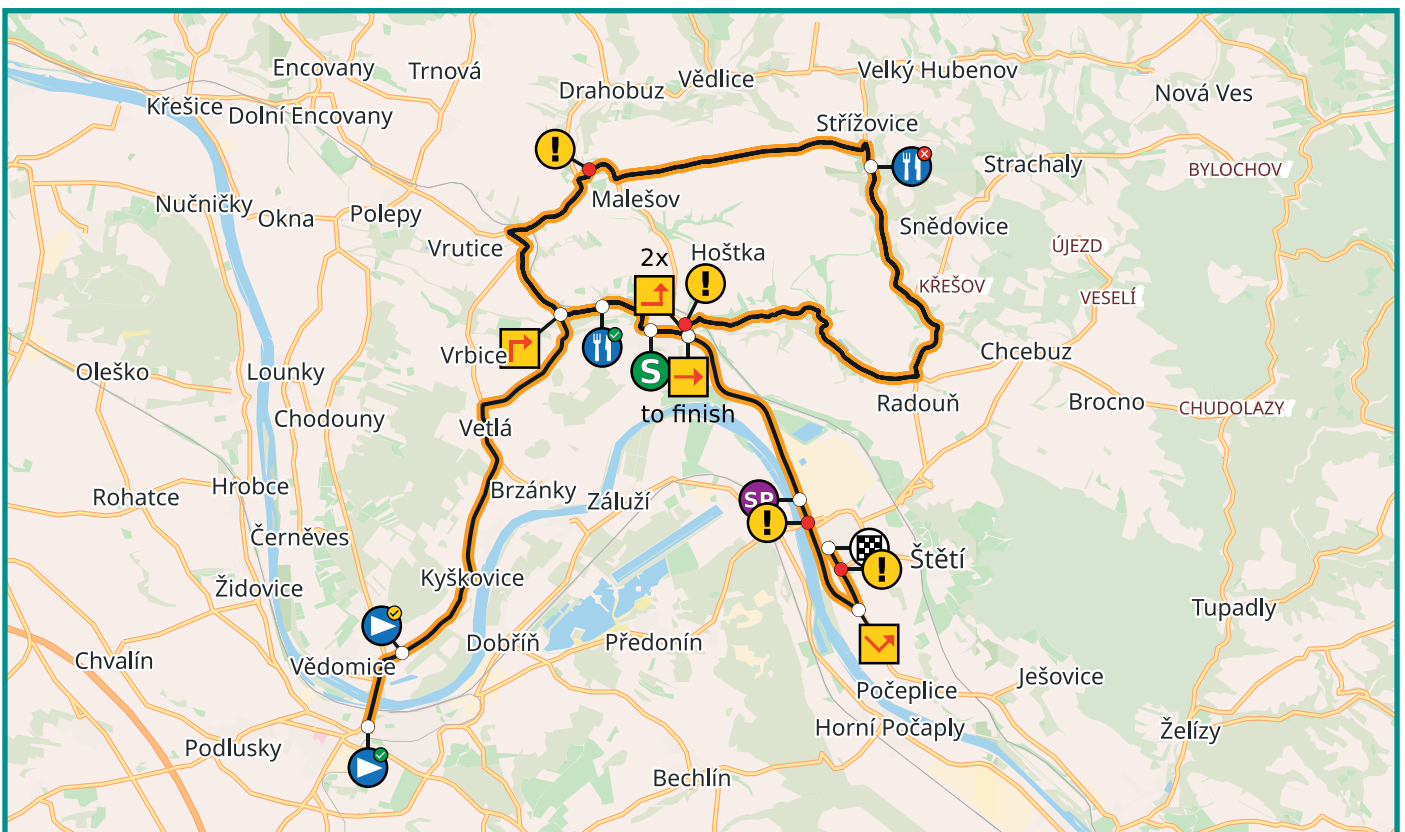
	position	distance	remaining	time interval	absolute time a	absolute time b	absolute time c	relative time a	relative time b	relative time c
		(km)	(km)	(hh:mm - hh:mm)	(hh:mm)	(hh:mm)	(hh:mm)	(hh:mm)	(hh:mm)	(hh:mm)
	neutralized start	Roudnice n. L.-Karlovo square	-1,6		16:00					
	start proper	Vědomice	0,0	16:03	16:03	16:03	16:03	0:00	0:00	0:00
		Kyškovice	1,5	16:05 - 16:05	16:05	16:05	16:05	0:02	0:02	0:02
		Vetlá	4,4	16:09 - 16:09	16:09	16:09	16:09	0:06	0:06	0:06
		Vetlá - crossroads right	5,1	16:10 - 16:11	16:10	16:10	16:11	0:07	0:07	0:08
		Mastířovice	6,9	16:12 - 16:13	16:12	16:13	16:13	0:09	0:10	0:10
		crossroads right to road no. 261	7,5	16:13 - 16:14	16:13	16:14	16:14	0:10	0:11	0:11
		Hošťka	8,4	16:15 - 16:16	16:15	16:15	16:16	0:12	0:12	0:13
		Hošťka - left to street Petra Bezruče	10,1	16:17 - 16:18	16:17	16:18	16:18	0:14	0:15	0:15
		Hošťka - crossroads right	10,3	16:17 - 16:19	16:17	16:18	16:19	0:14	0:15	0:16
		Velešice	11,7	16:19 - 16:21	16:19	16:20	16:21	0:16	0:17	0:18
		Čakovice	12,9	16:21 - 16:23	16:21	16:22	16:23	0:18	0:19	0:20
		Radouň	14,8	16:24 - 16:26	16:24	16:25	16:26	0:21	0:22	0:23
		Radouň - crossroads left	15,3	16:24 - 16:27	16:24	16:25	16:27	0:21	0:22	0:24
		Křešov	17,0	16:27 - 16:29	16:27	16:28	16:29	0:24	0:25	0:26
		Snědovice	18,5	16:29 - 16:32	16:29	16:30	16:32	0:26	0:27	0:29
		Střížovice - crossroads sharp left	19,1	16:30 - 16:33	16:30	16:31	16:33	0:27	0:28	0:30
		Malešov	24,7	16:38 - 16:42	16:38	16:40	16:42	0:35	0:37	0:39
		crossroads left to II/269	25,7	16:39 - 16:43	16:39	16:41	16:43	0:36	0:38	0:40
		Vrutice - left to II/261	27,4	16:42 - 16:46	16:42	16:44	16:46	0:39	0:41	0:43
		Svařenice - right to Hošťka	27,9	16:42 - 16:47	16:42	16:44	16:47	0:39	0:41	0:44
	feeding zone - start		30,0	16:45 - 16:50	16:45	16:48	16:50	0:42	0:45	0:47
	SPRINT	Hošťka	31,4	16:47 - 16:52	16:47	16:50	16:52	0:44	0:47	0:49
		Hošťka left to street Petra Bezruče	32,0	16:48 - 16:53	16:48	16:51	16:53	0:45	0:48	0:50
		Hošťka - crossroads right	32,3	16:49 - 16:54	16:49	16:51	16:54	0:46	0:48	0:51
		Hošťka	32,5	16:49 - 16:54	16:49	16:51	16:54	0:46	0:48	0:51
		Velešice	33,7	16:51 - 16:56	16:51	16:53	16:56	0:48	0:50	0:53
		Čakovice	34,9	16:52 - 16:58	16:52	16:55	16:58	0:49	0:52	0:55
		Radouň	36,8	16:55 - 17:01	16:55	16:58	17:01	0:52	0:55	0:58
		Radouň - crossroads left	37,3	16:56 - 17:01	16:56	16:58	17:01	0:53	0:55	0:58
		Křešov	39,0	16:58 - 17:04	16:58	17:01	17:04	0:55	0:58	1:01
		Snědovice	40,5	17:00 - 17:06	17:00	17:03	17:06	0:57	1:00	1:03
		Střížovice - crossroads sharp left	41,1	17:01 - 17:07	17:01	17:04	17:07	0:58	1:01	1:04
	feeding zone - end		41,4	17:02 - 17:08	17:02	17:05	17:08	0:59	1:02	1:05
		Malešov	46,7	17:09 - 17:16	17:09	17:13	17:16	1:06	1:10	1:13
		crossroads left to II/269	47,7	17:11 - 17:18	17:11	17:14	17:18	1:08	1:11	1:15
		Vrutice - left to II/261	49,4	17:13 - 17:21	17:13	17:17	17:21	1:10	1:14	1:18
		Svařenice - right to Hošťka	49,9	17:14 - 17:21	17:14	17:17	17:21	1:11	1:14	1:18
		straight to Štětí	54,0	17:20 - 17:28	17:20	17:24	17:28	1:17	1:21	1:25
		Štětí - direction Počeplice	57,4	17:25 - 17:33	17:25	17:29	17:33	1:22	1:26	1:30
	SPECIAL PRIME	Štětí - Mondí	57,8	17:25 - 17:34	17:25	17:29	17:34	1:22	1:26	1:31
		Štětí - turn left	60,1	17:28 - 17:37	17:28	17:33	17:37	1:25	1:30	1:34
	o	Štětí - roundabout straight	60,9	17:30 - 17:39	17:30	17:34	17:39	1:27	1:31	1:36
	finish	Štětí - Nové náměstí	61,4	17:30 - 17:39	17:30	17:35	17:39	1:27	1:32	1:36

STAGE 2b

Map of access to the start / Karte für den Zugang zum Start / Příjezd ke startu

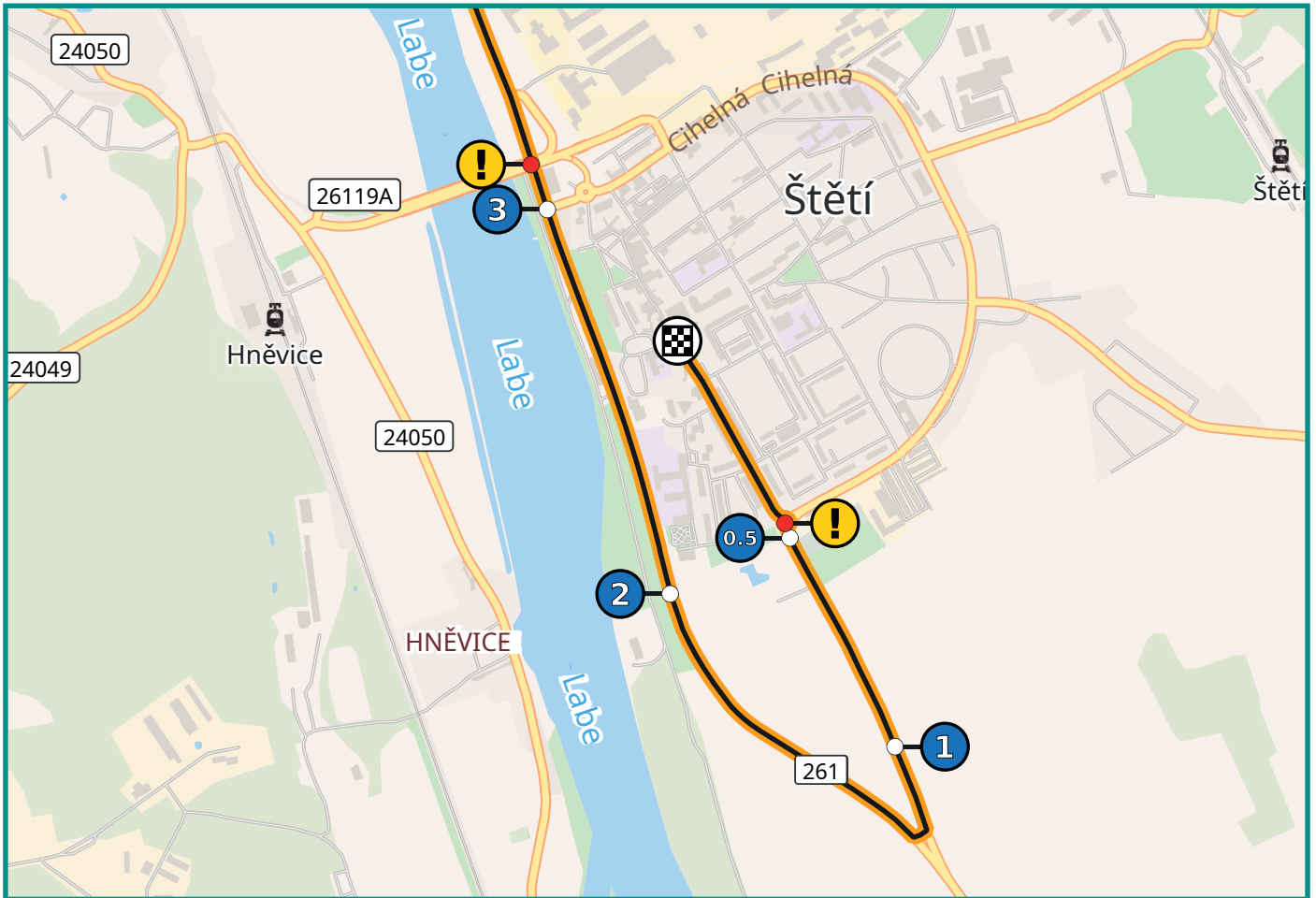


Dangerous points / Gefährliche Punkte / Nebezpečná místa



STAGE 2b / ETAPPE 2b / ETAPA 2b

Last 3 km map / Die letzten 3 km Karte / Mapa posledních 3 km



Last 3 km profile / Die letzten 3 km Profil / Profil posledních 3 km

