

STAGE 1

Litoměřice

Litoměřice 

Město Litoměřice patří do Ústeckého kraje, který na mapě najdeme v severní části České republiky, nedaleko hranic s Německem. V tomto městě žije zhruba 25 tisíc obyvatel a leží na soutoku řek Labe a Ohře. Hlavní město Praha je vzdálené zhruba hodinu cesty autem po dálnici. Mezi zajímavosti tohoto města patří Zahrada Čech, což je každoroční největší výstava svého druhu v České republice zaměřená na všechny zahrádkáře, chalupáře, kutily a milovníky přírody. V zimě město žije hokejem. Místní hokejový tým hraje první hokejovou ligu.

Litoměřice 

Litoměřice is a historical town in the Ústí nad Labem Region, in the north-west of the Czech Republic. It lies at the junction of the Elbe and Ohře, it takes about an hour on the highway from the capital Prague. The population is around 25 thousand inhabitants. There are many historical sights in the town, located mostly at the two squares, Peace square (Mírové náměstí) and the square at the Domehill. The town is famous for the yearly exhibition "The Garden of Bohemia", the largest event for farmers and home improvement fanatics. During the winter season the main sport is Ice Hockey. The local team plays in the second highest league in the Czech republic.

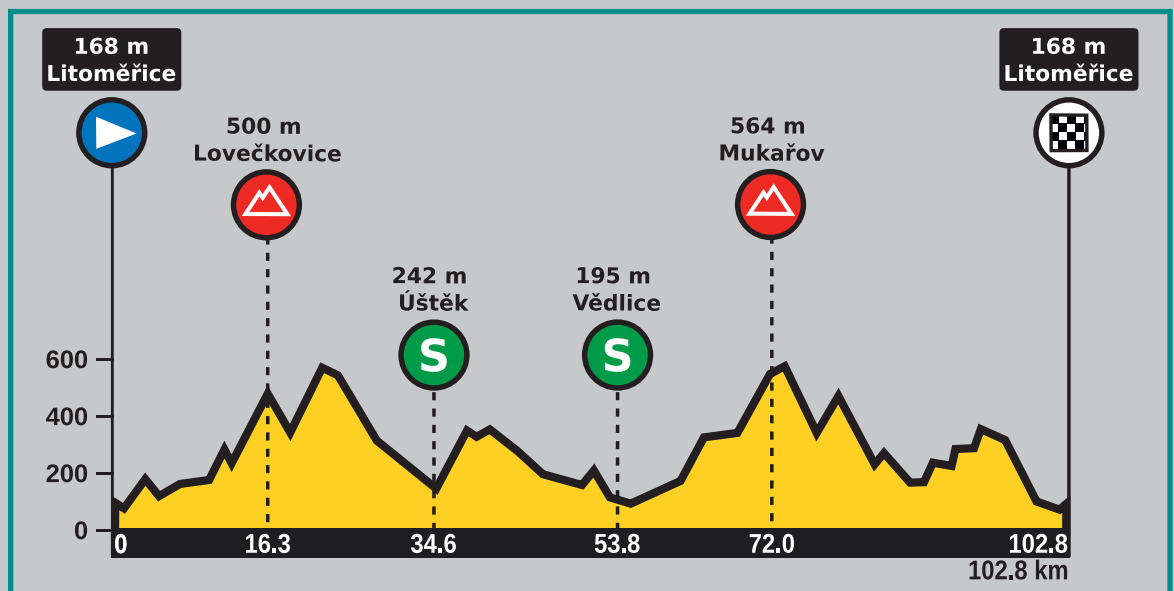
Litoměřice 

Die Stadt Litoměřice gehört zur Region Ústí, die auf der Landkarte im Norden der Tschechischen Republik unweit der deutschen Grenze zu finden ist. Die Stadt hat etwa 25.000 Einwohner und liegt am Zusammenfluss von Elbe und Ohře. Die Hauptstadt Prag ist etwa eine Autostunde von der Autobahn entfernt. Zu den Attraktionen dieser Stadt zählt der Garten von Böhmen, die jährlich größte Ausstellung dieser Art in der Tschechischen Republik, die sich auf alle Gärtner, Bauern, Handwerker und Naturliebhaber konzentriert. Im Winter lebt die Stadt mit Hockey. Die örtliche Eishockeymannschaft spielt die erste Eishockeyliga, die nach der Extraliga der zweithöchste Wettbewerb in der Tschechischen Republik ist.



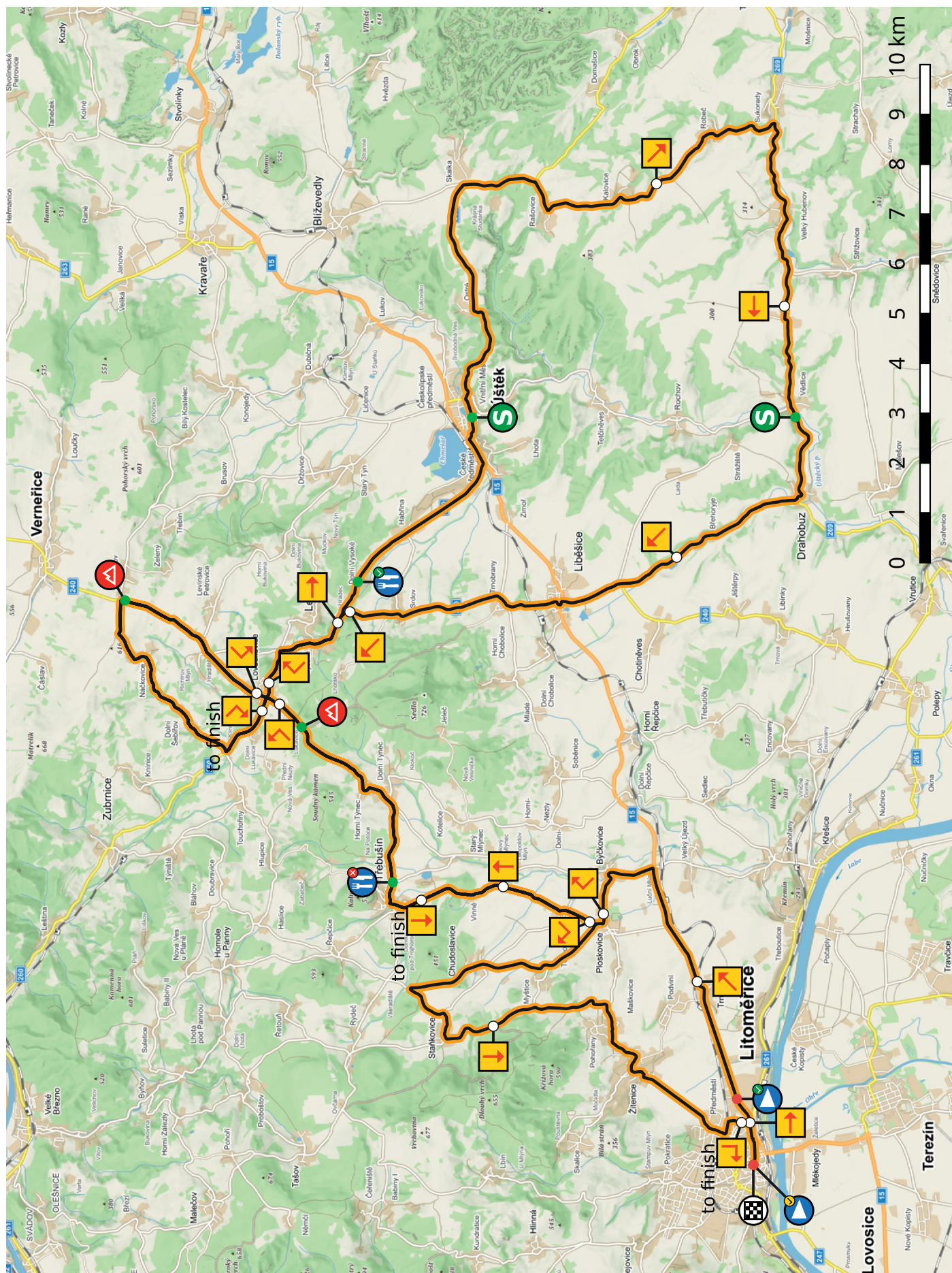
Litoměřice - wikipedia.org

PROFILE



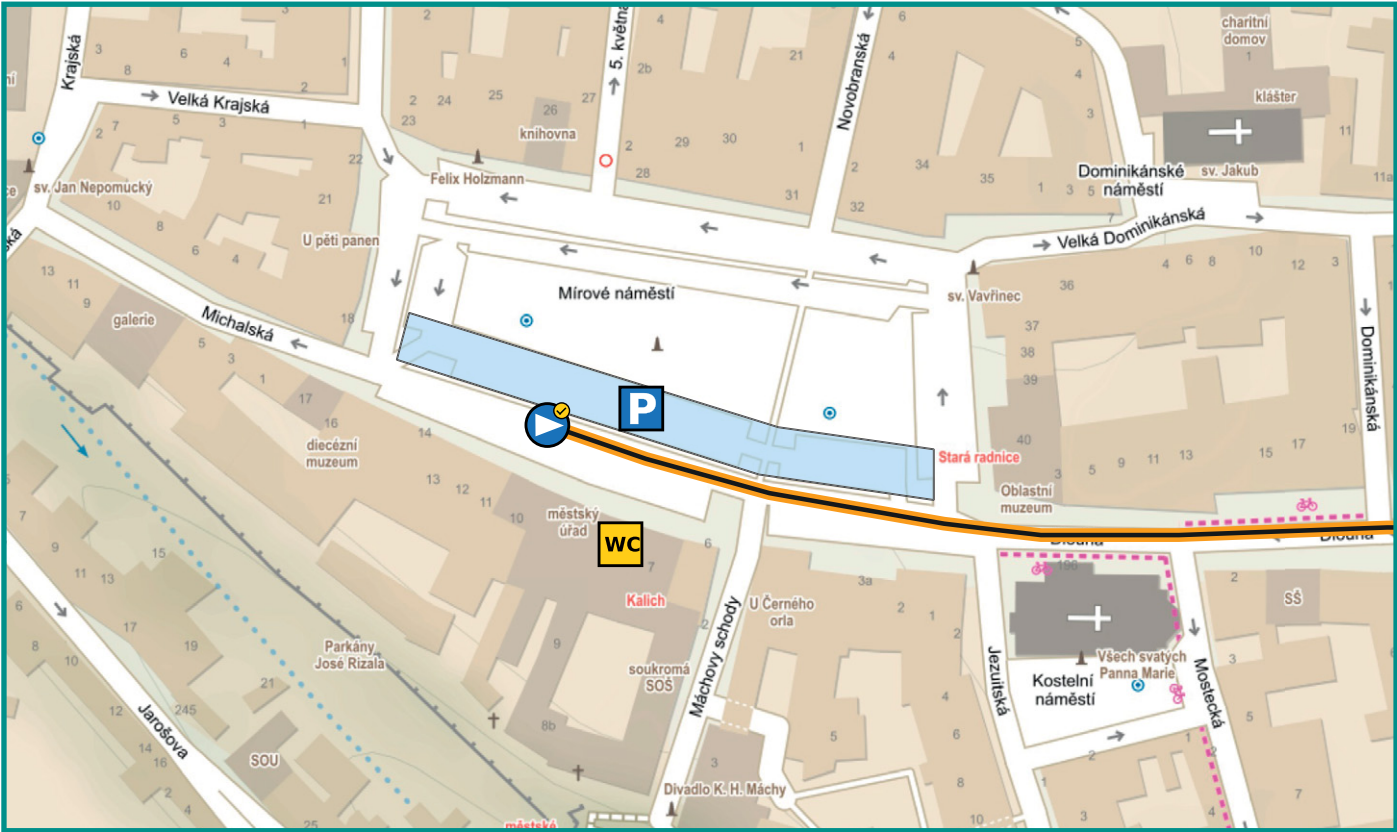
STAGE 1 / ETAPPE 1 / ETAPA 1

Stage map / Etappen Karten / Mapa etapy

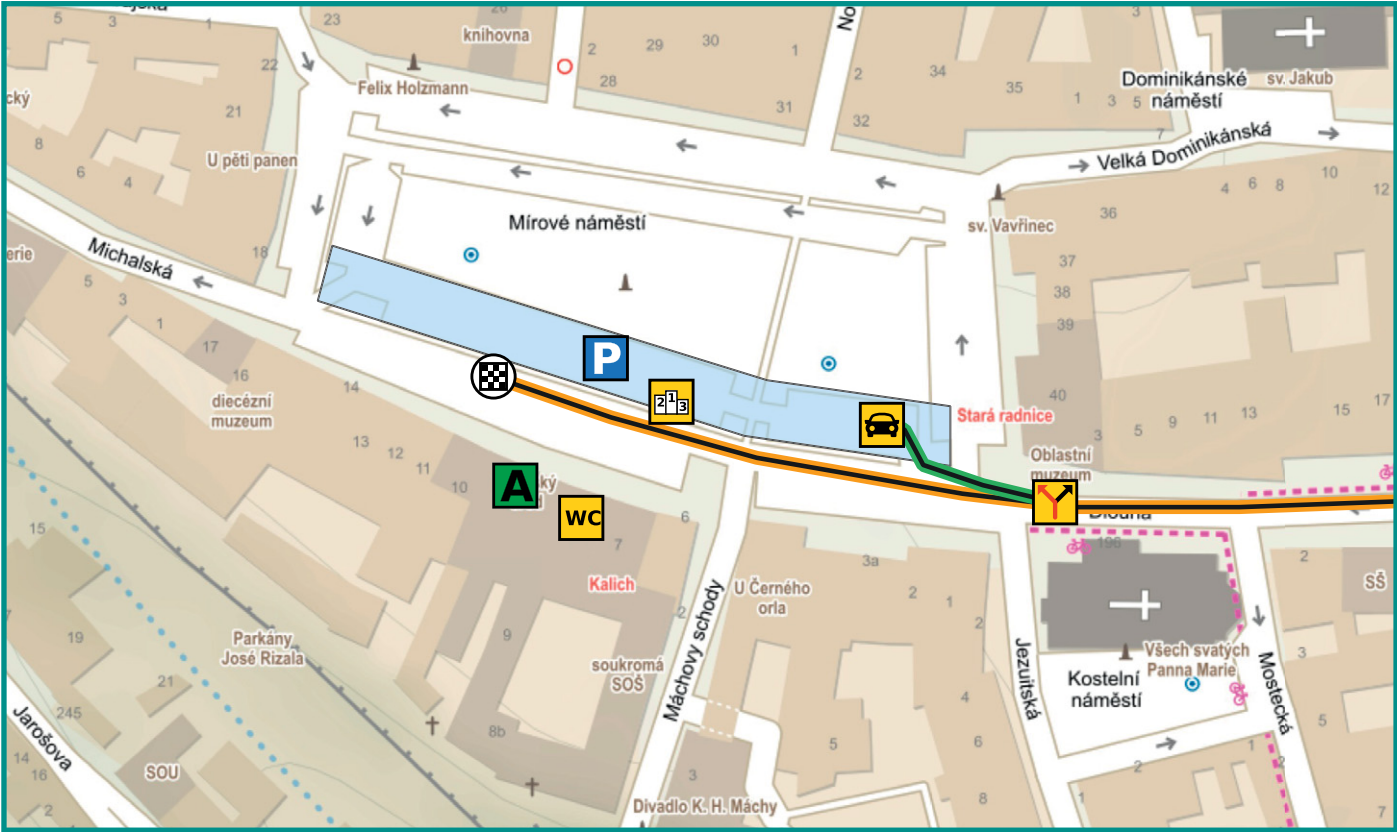


STAGE 1

Detailed map of start / Detaillierte Karten vom Start / Detail startu



Detailed map of finish / Detaillierte Karten vom Ziel / Detail cíle



STAGE 1 / ETAPPE 1 / ETAPA 1

Timetable / Zeitplan / Časový plán

stage 1 start Litoměřice finish Litoměřice date 5/5/2022 comment

starting time - neutralized

| | |
|-------|-------|
| hh:mm | 14:40 |
|-------|-------|

starting time - proper

| | |
|-------|-------|
| hh:mm | 14:45 |
|-------|-------|

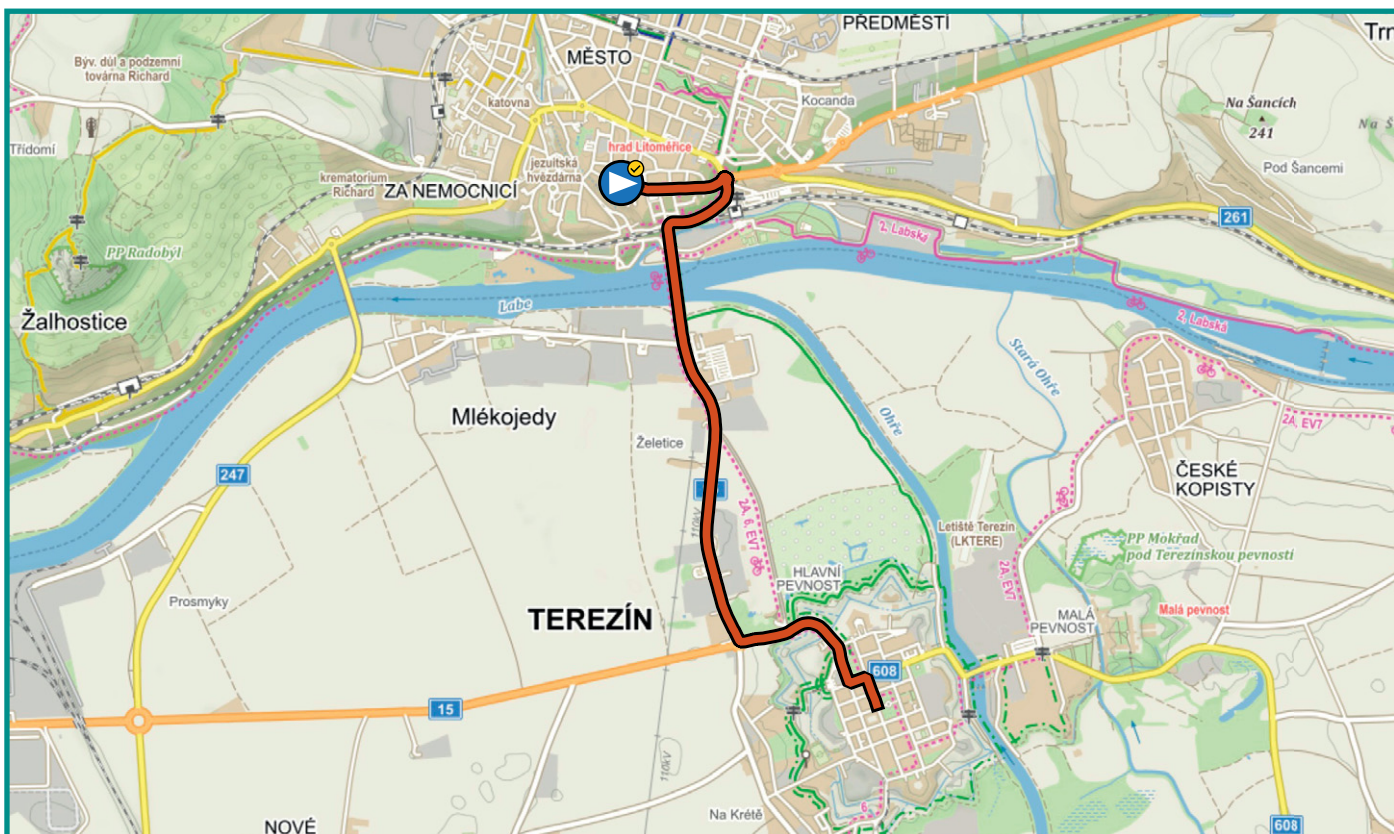
| | |
|----------------------|-------|
| average speed (km/h) | |
| a | 40,00 |
| b | 38,00 |
| c | 36,00 |

| | position | distance | remaining | time interval | absolute time a | absolute time b | absolute time c | relative time a | relative time b | relative time c |
|----------------------|-------------------|---|-----------|-----------------|-----------------|-----------------|-----------------|-----------------|-----------------|-----------------|
| | | (km) | (km) | (hh:mm - hh:mm) | (hh:mm) | (hh:mm) | (hh:mm) | (hh:mm) | (hh:mm) | (hh:mm) |
| | neutralized start | Litoměřice - Mírové square | -1,4 | | 14:40 | | | | | |
| | start proper | Českolipská road | 0,0 | 14:45 | 14:45 | 14:45 | 14:45 | 0:00 | 0:00 | 0:00 |
| # | | Třnovany - level crossing | 2,5 | 14:48 - 14:49 | 14:48 | 14:48 | 14:49 | 0:03 | 0:03 | 0:04 |
| | | Luční Mlýn - left to Býčkovice | 5,0 | 14:52 - 14:53 | 14:52 | 14:52 | 14:53 | 0:07 | 0:07 | 0:08 |
| | | Býčkovice - left to Ploskovice | 5,9 | 14:53 - 14:54 | 14:53 | 14:54 | 14:54 | 0:08 | 0:09 | 0:09 |
| | | Ploskovice - right to Třebošín | 7,4 | 14:56 - 14:57 | 14:56 | 14:56 | 14:57 | 0:11 | 0:11 | 0:12 |
| | | Vinné | 9,7 | 14:59 - 15:01 | 14:59 | 15:00 | 15:01 | 0:14 | 0:15 | 0:16 |
| | | Třebošín - right to Dolní Týnec | 11,6 | 15:02 - 15:04 | 15:02 | 15:03 | 15:04 | 0:17 | 0:18 | 0:19 |
| | | Dolní Týnec | 13,8 | 15:05 - 15:08 | 15:05 | 15:06 | 15:08 | 0:20 | 0:21 | 0:23 |
| | | Horní Týnec | 14,7 | 15:07 - 15:09 | 15:07 | 15:08 | 15:09 | 0:22 | 0:23 | 0:24 |
| GPM | GPM | GPM | 16,3 | 15:09 - 15:12 | 15:09 | 15:10 | 15:12 | 0:24 | 0:25 | 0:27 |
| o | | Lovečkovice roundabout left | 17,3 | 15:10 - 15:13 | 15:10 | 15:12 | 15:13 | 0:25 | 0:27 | 0:28 |
| | | Klínky across Náchkovice right | 18,7 | 15:13 - 15:16 | 15:13 | 15:14 | 15:16 | 0:28 | 0:29 | 0:31 |
| | | Mukařov | 22,8 | 15:19 - 15:23 | 15:19 | 15:21 | 15:23 | 0:34 | 0:36 | 0:38 |
| o | | Lovečkovice roundabout left | 26,6 | 15:24 - 15:29 | 15:24 | 15:27 | 15:29 | 0:39 | 0:42 | 0:44 |
| | | crossroads right to Horní Vysoké | 27,6 | 15:26 - 15:31 | 15:26 | 15:28 | 15:31 | 0:41 | 0:43 | 0:46 |
| | | Horní Vysoké | 28,2 | 15:27 - 15:32 | 15:27 | 15:29 | 15:32 | 0:42 | 0:44 | 0:47 |
| | | crossroads Hradec left to Dolní Vysoké | 29,4 | 15:29 - 15:34 | 15:29 | 15:31 | 15:34 | 0:44 | 0:46 | 0:49 |
| feeding zone - start | | | 30,0 | 15:30 - 15:35 | 15:30 | 15:32 | 15:35 | 0:45 | 0:47 | 0:50 |
| | | Úštěk crossroads left to no. I/15 | 33,5 | 15:35 - 15:40 | 15:35 | 15:37 | 15:40 | 0:50 | 0:52 | 0:55 |
| | | Úštěk crossroads no. I/15 right | 34,1 | 15:36 - 15:41 | 15:36 | 15:38 | 15:41 | 0:51 | 0:53 | 0:56 |
| | | Úštěk crossroads left | 34,3 | 15:36 - 15:42 | 15:36 | 15:39 | 15:42 | 0:51 | 0:54 | 0:57 |
| SPRINT | | Úštěk - Mírové square | 34,6 | 15:36 - 15:42 | 15:36 | 15:39 | 15:42 | 0:51 | 0:54 | 0:57 |
| | | Úštěk - right to Skalka | 35,0 | 15:37 - 15:43 | 15:37 | 15:40 | 15:43 | 0:52 | 0:55 | 0:58 |
| | | Skalka road no. II/260 across Ostré | 39,9 | 15:44 - 15:51 | 15:44 | 15:48 | 15:51 | 0:59 | 1:03 | 1:06 |
| | | Rašovice - left | 42,0 | 15:48 - 15:55 | 15:48 | 15:51 | 15:55 | 1:03 | 1:06 | 1:10 |
| | | Velký Hubenov road no. II/270 | 47,4 | 15:56 - 16:04 | 15:56 | 15:59 | 16:04 | 1:11 | 1:14 | 1:19 |
| | | crossroads Vědlice | 53,6 | 16:05 - 16:14 | 16:05 | 16:09 | 16:14 | 1:20 | 1:24 | 1:29 |
| SPRINT | | Vědlice | 53,8 | 16:05 - 16:14 | 16:05 | 16:09 | 16:14 | 1:20 | 1:24 | 1:29 |
| | | Drahobuz turn right direction Liběšice | 55,7 | 16:08 - 16:17 | 16:08 | 16:12 | 16:17 | 1:23 | 1:27 | 1:32 |
| | | Liběšice crossroads no. I/15 and no. II/240 | 61,0 | 16:16 - 16:26 | 16:16 | 16:21 | 16:26 | 1:31 | 1:36 | 1:41 |
| # | | Liběšice level crossing | 61,7 | 16:17 - 16:27 | 16:17 | 16:22 | 16:27 | 1:32 | 1:37 | 1:42 |
| | | Lovečkovice road no. II/240 from Liběšice across Hradec | 65,8 | 16:23 - 16:34 | 16:23 | 16:28 | 16:34 | 1:38 | 1:43 | 1:49 |
| | | crossroads left to Lovečkovice | 67,3 | 16:25 - 16:37 | 16:25 | 16:31 | 16:37 | 1:40 | 1:46 | 1:52 |
| o | | Lovečkovice roundabout right to Mukařov | 68,3 | 16:27 - 16:38 | 16:27 | 16:32 | 16:38 | 1:42 | 1:47 | 1:53 |
| GPM | | Mukařov | 72,0 | 16:33 - 16:45 | 16:33 | 16:38 | 16:45 | 1:48 | 1:53 | 2:00 |
| | | Klínky across Náchkovice | 76,3 | 16:39 - 16:52 | 16:39 | 16:45 | 16:52 | 1:54 | 2:00 | 2:07 |
| o | | Lovečkovice roundabout right | 77,7 | 16:41 - 16:54 | 16:41 | 16:47 | 16:54 | 1:56 | 2:02 | 2:09 |
| | | Horní Týnec | 80,3 | 16:45 - 16:58 | 16:45 | 16:51 | 16:58 | 2:00 | 2:06 | 2:13 |
| | | Dolní Týnec - right to Třebošín | 81,1 | 16:46 - 17:00 | 16:46 | 16:53 | 17:00 | 2:01 | 2:08 | 2:15 |
| feeding zone - end | | | 82,8 | 16:49 - 17:03 | 16:49 | 16:55 | 17:03 | 2:04 | 2:10 | 2:18 |
| | | Třebošín - left to Ploskovice | 83,3 | 16:49 - 17:03 | 16:49 | 16:56 | 17:03 | 2:04 | 2:11 | 2:18 |
| | | Vinné | 85,2 | 16:52 - 17:07 | 16:52 | 16:59 | 17:07 | 2:07 | 2:14 | 2:22 |
| | | Ploskovice - right to Chudoslavice | 87,8 | 16:56 - 17:11 | 16:56 | 17:03 | 17:11 | 2:11 | 2:18 | 2:26 |
| | | Chudoslavice | 90,4 | 17:00 - 17:15 | 17:00 | 17:07 | 17:15 | 2:15 | 2:22 | 2:30 |
| | | Staňkovice rozcestí - left | 92,0 | 17:03 - 17:18 | 17:03 | 17:10 | 17:18 | 2:18 | 2:25 | 2:33 |
| | | Staňkovice | 93,6 | 17:05 - 17:21 | 17:05 | 17:12 | 17:21 | 2:20 | 2:27 | 2:36 |
| | | Pohořany | 97,2 | 17:10 - 17:27 | 17:10 | 17:18 | 17:27 | 2:25 | 2:33 | 2:42 |
| # | | Litoměřice - Topolčanská St. - level crossing | 101,1 | 17:16 - 17:33 | 17:16 | 17:24 | 17:33 | 2:31 | 2:39 | 2:48 |
| o | | Litoměřice - roundabout left to Topolčanská | 101,2 | 17:16 - 17:33 | 17:16 | 17:24 | 17:33 | 2:31 | 2:39 | 2:48 |
| ! | | Litoměřice - Topolčanská speedbump | 101,5 | 17:17 - 17:34 | 17:17 | 17:25 | 17:34 | 2:32 | 2:40 | 2:49 |
| | | Litoměřice - right to road no. I/15 | 101,9 | 17:17 - 17:34 | 17:17 | 17:25 | 17:34 | 2:32 | 2:40 | 2:49 |
| o | | Litoměřice - roundabout straight | 102,0 | 17:18 - 17:35 | 17:18 | 17:26 | 17:35 | 2:33 | 2:41 | 2:50 |
| o | | Litoměřice - roundabout straight to Dlouhá St. | 102,3 | 17:18 - 17:35 | 17:18 | 17:26 | 17:35 | 2:33 | 2:41 | 2:50 |
| finish | | Litoměřice - Mírové square | 102,8 | 17:19 - 17:36 | 17:19 | 17:27 | 17:36 | 2:34 | 2:42 | 2:51 |

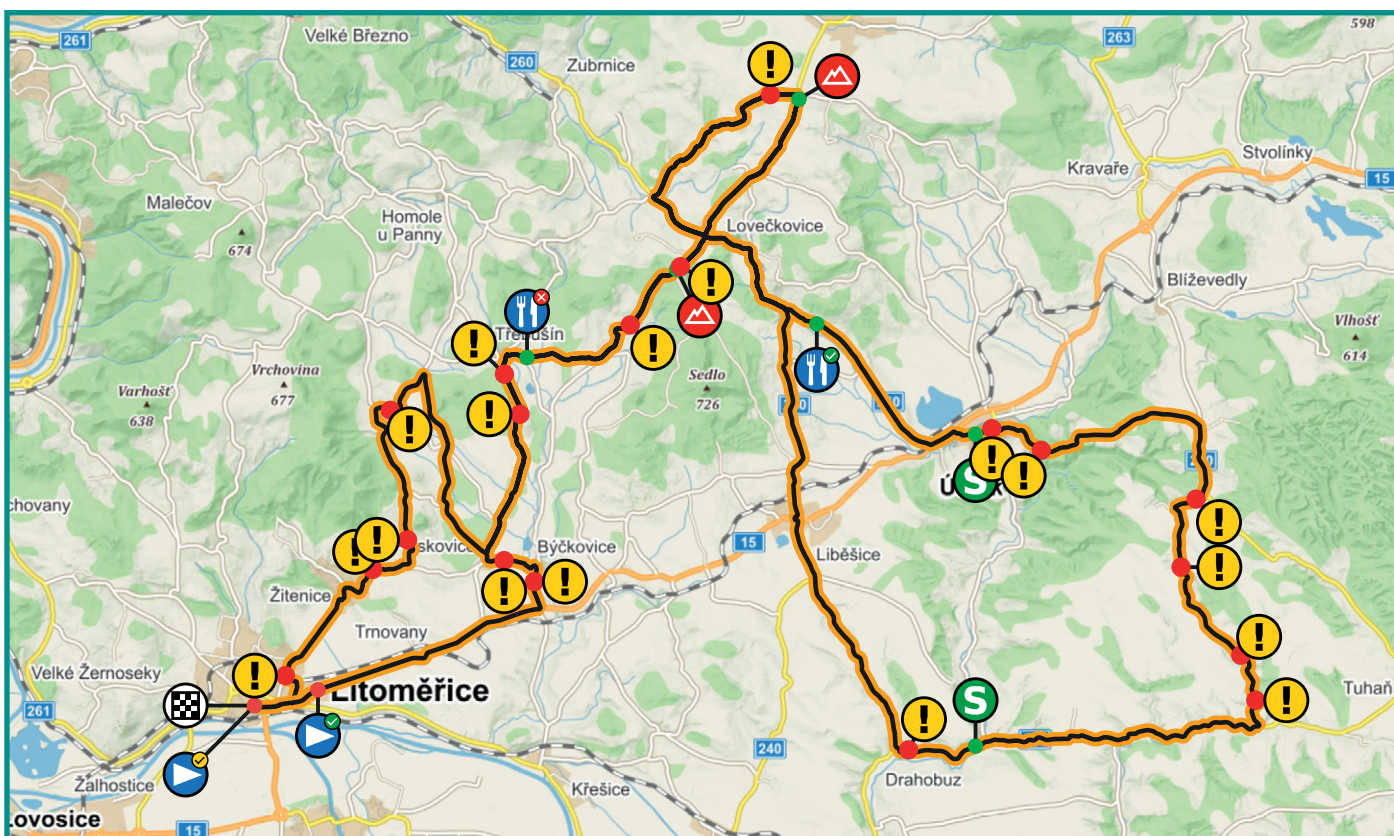


STAGE 1

Map of access to the start / Karte für den Zugang zum Start / Příklad ke startu

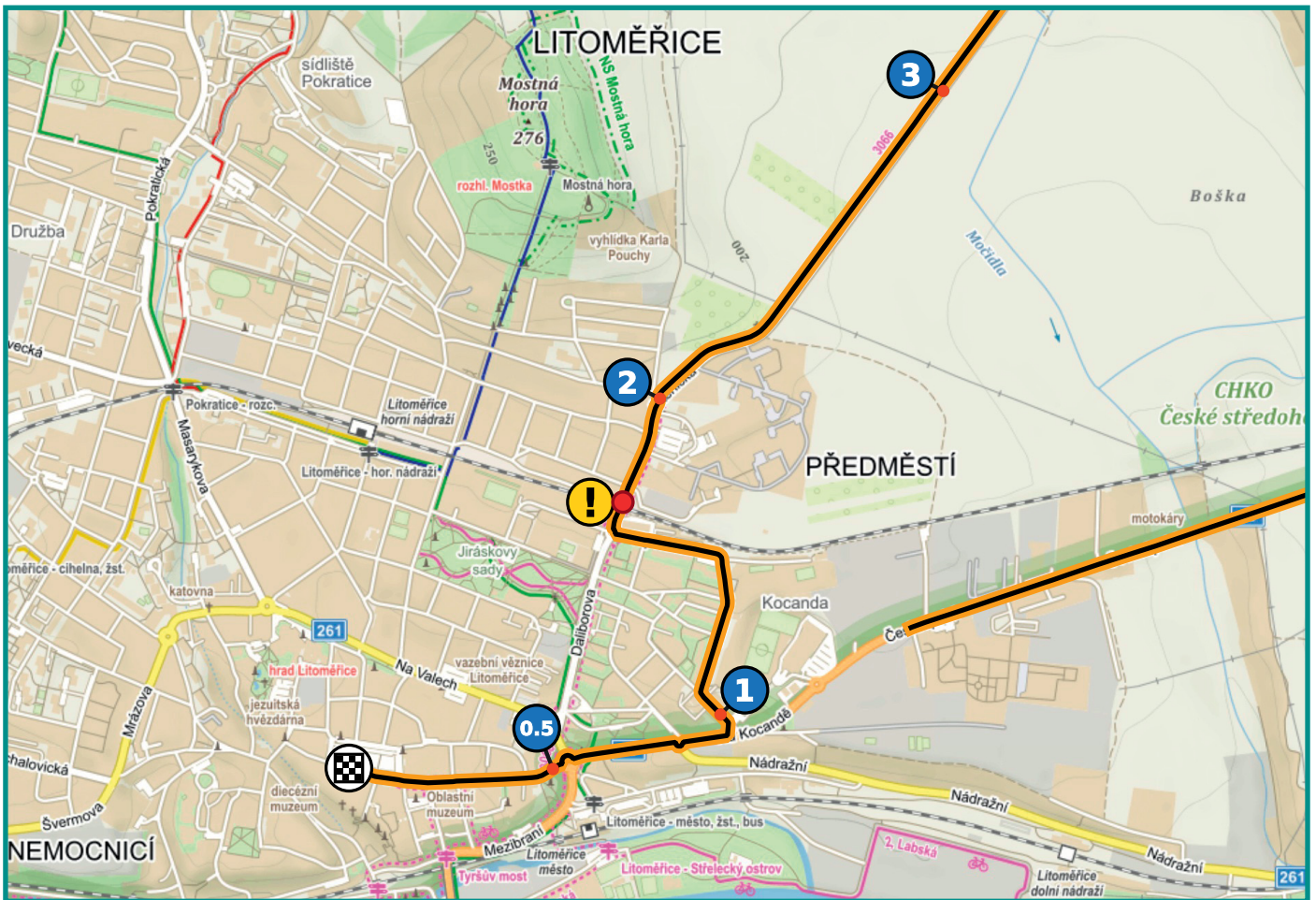


Dangerous points / Gefährliche Punkte / Nebezpečná místa



STAGE 1 / ETAPPE 1 / ETAPA 1

Last 3km map / Die letzten 3 km Karte / Mapa posledních 3 km



Last 3 km profile / Die letzten 3 km Profil / Profil posledních 3 km

