

## STAGE 4

## Terežín

Terežín 

Město Terežín má nepřehlédnutelnou historii. Pevnost byla založena 1780 Josefem II., jméno městu císař udělil na počest své matky císařovny Marie Terezie. Celá pevnost představuje ve světovém měřítku špičkový pevnostní systém, přičemž hlavní část má tvar osmiúhelníku. Během druhé světové války sloužila pevnost nacistům jako židovské ghetto. Po válce zde byl v Malé pevnosti postaven Památník Terežín, expozice slouží jako memento pro současné a budoucí generace. V současné době prochází Terežín změnami spojenými s rozsáhlými rekonstrukcemi objektů a nabízí tak nově vzniklá kulturní, vzdělávací a sportovní centra.



Památník Terežín - wikipedia.org

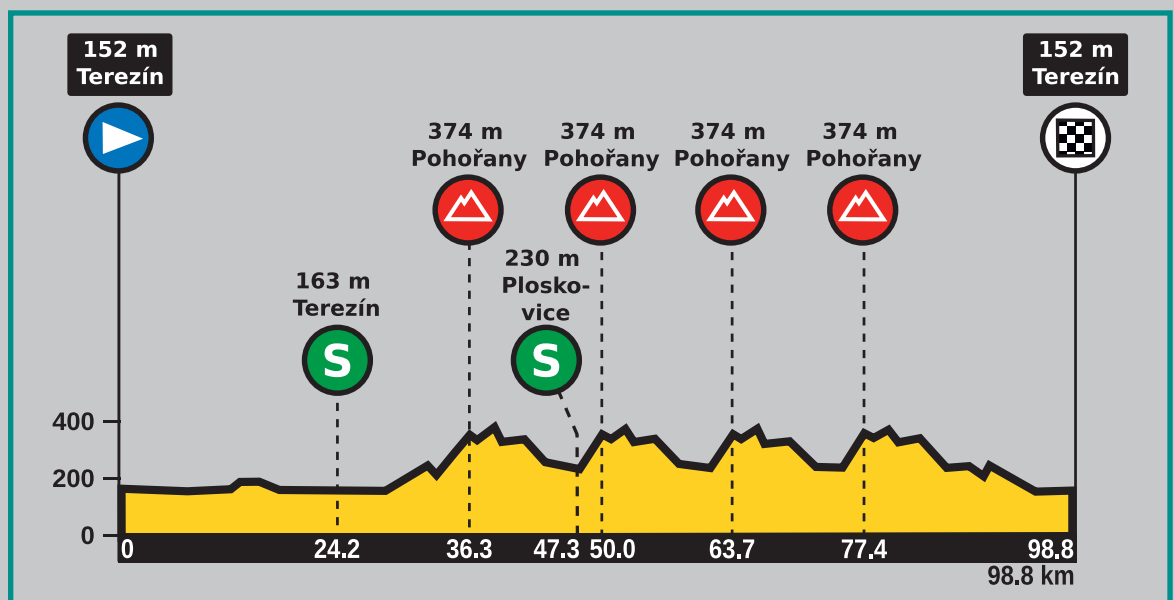
Terežín 

Terezín is a town of a unique history. It was founded as a defensive fort by emperor Josef II in 1780, who named it after his mother empress Maria Theresa. The whole fortress is an example of the peak period of the fortification architecture of the era, with the main octagonal part on the left bank of the river Ohře and a connected citadel on the opposite side. A dark period in the history of the town came during the WWII when it was used as a ghetto and concentration camp. After the war the citadel called the "Small fortress" was transformed into a Memorial as memento for the present and future generations. In recent times the whole town is undergoing reconstruction of many of its historical buildings, which are repurposed as cultural, educational and sport centers.

Terežín 

Theresienstadt ist eine Stadt mit einer einzigartigen Geschichte. Es wurde 1780 von Kaiser Josef II. als Verteidigungsfestung gegründet, der es nach seiner Mutter Kaiserin Maria Theresia benannte. Die gesamte Festung ist ein Beispiel für die Blütezeit der Festungsarchitektur dieser Epoche, mit dem achteckigen Hauptteil am linken Ufer der Eger und einer angeschlossenen Zitadelle auf der gegenüberliegenden Seite. Eine dunkle Zeit in der Geschichte der Stadt kam während des Zweiten Weltkriegs, als sie als Ghetto und Konzentrationslager genutzt wurde. Nach dem Krieg wurde die Zitadelle mit dem Namen „Kleine Festung“ in ein Denkmal als Erinnerung an die gegenwärtigen und zukünftigen Generationen umgewandelt. In jüngster Zeit wird die ganze Stadt einer Rekonstruktion vieler ihrer historischen Gebäude unterzogen, die zu Kultur-, Bildungs- und Sportzentren umfunktionierte werden.

## PROFILE



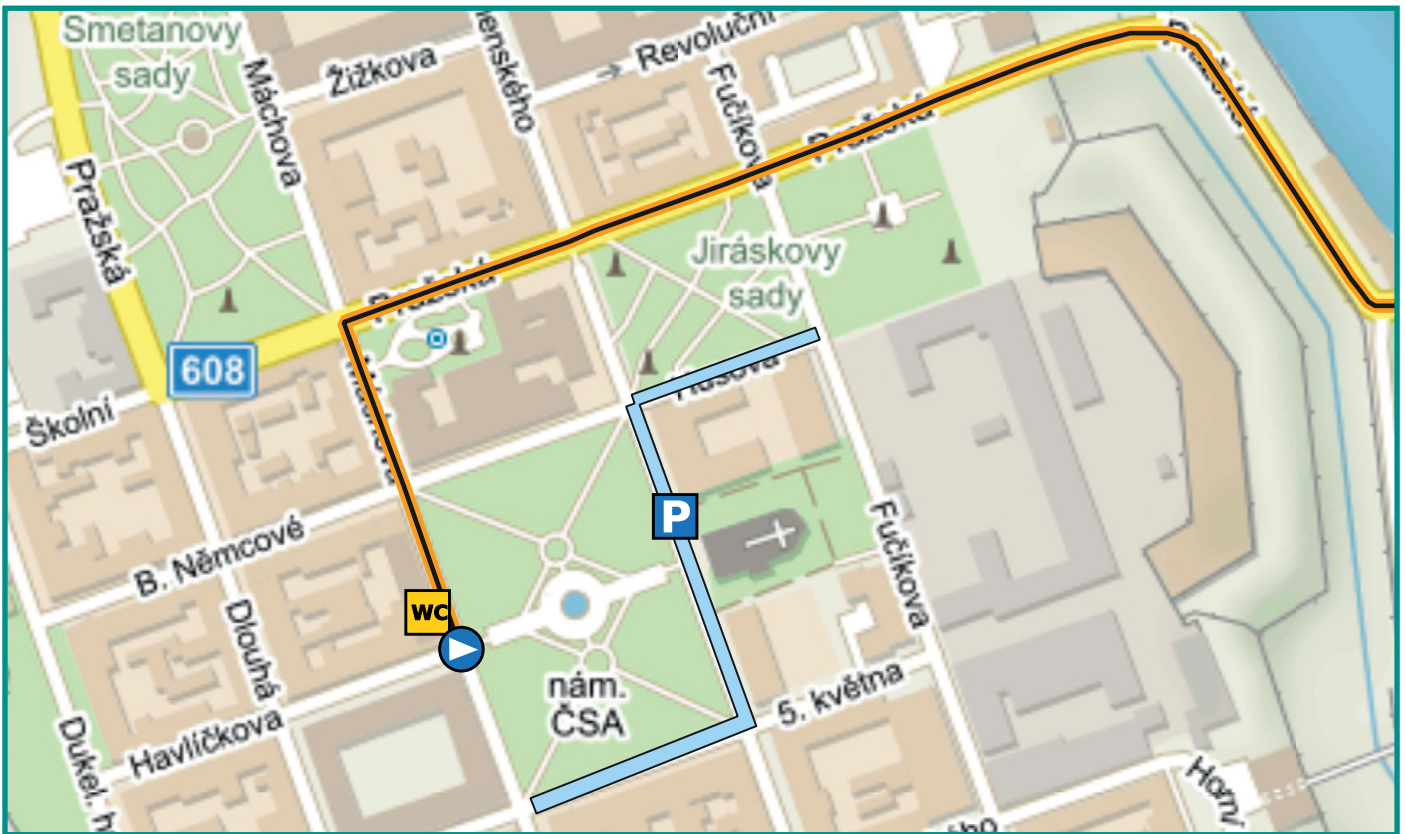
# STAGE 4 / ETAPPE 4 / ETAPA 4

## Stage map / Etappen Karten / Mapa etapy

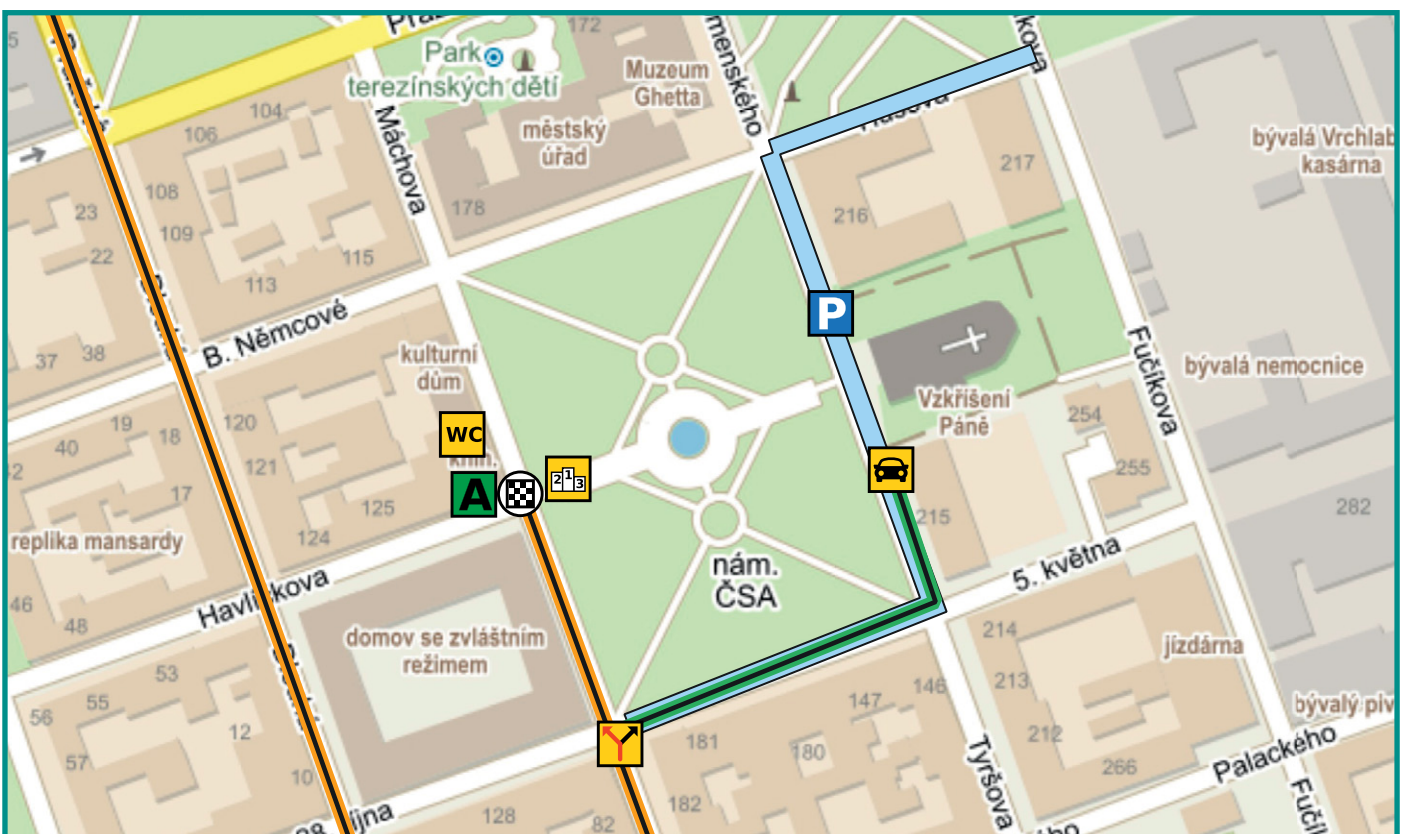


# STAGE 4

## Detailed map of start / Detaillierte Karten vom Start / Detail startu



## Detailed map of finish / Detaillierte Karten vom Ziel / Detail cíle



# STAGE 4 / ETAPPE 4 / ETAPA 4

## Timetable / Zeitplan / Časový plán

stage 4 start Terezín finish Terezín date 29/8/2021 comment

starting time - neutralized

hh:mm	09:00
-------	-------

average speed (km/h)	
a	42,00
b	40,00
c	38,00

	position	distance	remaining	time interval	absolute time a	absolute time b	absolute time c	relative time a	relative time b	relative time c	
		(km)	(km)	(hh:mm - hh:mm)	(hh:mm)	(hh:mm)	(hh:mm)	(hh:mm)	(hh:mm)	(hh:mm)	
▶	start	Terezín - square Čs. armády	0.0	98.8	9:00 - 9:00	09:00	09:00	09:00	0:00	0:00	0:00
		Terezín - Máchova St. x Pražská St. turn right	0.1	98.7	9:00 - 9:00	09:00	09:00	09:00	0:00	0:00	0:00
		crossroads Nučnický turn left	2.6	96.2	9:03 - 9:04	09:03	09:03	09:04	0:03	0:03	0:04
		Nučnický	5.5	93.3	9:07 - 9:08	09:07	09:08	09:08	0:07	0:08	0:08
		Libotenice	9.2	89.6	9:13 - 9:14	09:13	09:13	09:14	0:13	0:13	0:14
		Hrobce	10.6	88.2	9:15 - 9:16	09:15	09:15	09:16	0:15	0:15	0:16
		turn right direction Rohatce	11.2	87.6	9:16 - 9:17	09:16	09:16	09:17	0:16	0:16	0:17
		turn left direction Roudnice n. L.	13.0	85.8	9:18 - 9:20	09:18	09:19	09:20	0:18	0:19	0:20
		turn right direction Doksany	13.1	85.7	9:18 - 9:20	09:18	09:19	09:20	0:18	0:19	0:20
		turn right direction Litoměřice	16.0	82.8	9:22 - 9:25	09:22	09:24	09:25	0:22	0:24	0:25
		Hrdly straight direction Terezín	18.8	80.0	9:26 - 9:29	09:26	09:28	09:29	0:26	0:28	0:29
		Terezín	23.8	75.0	9:34 - 9:37	09:34	09:35	09:37	0:34	0:35	0:37
S	SPRINT	Terezín - Muzeum	24.2	74.6	9:34 - 9:38	09:34	09:36	09:38	0:34	0:36	0:38
	o	Terezín - Kréta - roundabout	25.1	73.7	9:35 - 9:39	09:35	09:37	09:39	0:35	0:37	0:39
	o	Litoměřice - roundabout right	27.7	71.1	9:39 - 9:43	09:39	09:41	09:43	0:39	0:41	0:43
	o	Litoměřice - roundabout straight	28.0	70.8	9:40 - 9:44	09:40	09:42	09:44	0:40	0:42	0:44
	o	Litoměřice - roundabout straight	28.4	70.4	9:40 - 9:44	09:40	09:42	09:44	0:40	0:42	0:44
I	feeding zone - start		30.0	68.8	9:42 - 9:47	09:42	09:45	09:47	0:42	0:45	0:47
	#	Trnovany - level crossing	31.2	67.6	9:44 - 9:49	09:44	09:46	09:49	0:44	0:46	0:49
		crossroads left to Ploskovice	32.4	66.4	9:46 - 9:51	09:46	09:48	09:51	0:46	0:48	0:51
		Ploskovice - crossroads left	33.6	65.2	9:48 - 9:53	09:48	09:50	09:53	0:48	0:50	0:53
		Maškovice	34.2	64.6	9:48 - 9:54	09:48	09:51	09:54	0:48	0:51	0:54
△	GPM	Pohořany	36.3	62.5	9:51 - 9:57	09:51	09:54	09:57	0:51	0:54	0:57
		Staňkovice	38.8	60.0	9:55 - 10:01	09:55	09:58	10:01	0:55	0:58	1:01
		crossroads Všeradiště - right	40.8	58.0	9:58 - 10:04	09:58	10:01	10:04	0:58	1:01	1:04
		Třebušín - right to Ploskovice	42.5	56.3	10:00 - 10:07	10:00	10:03	10:07	1:00	1:03	1:07
		Vinné	44.1	54.7	10:03 - 10:09	10:03	10:06	10:09	1:03	1:06	1:09
		Těchobuzice	46.1	52.7	10:05 - 10:12	10:05	10:09	10:12	1:05	1:09	1:12
		Ploskovice	46.9	51.9	10:07 - 10:14	10:07	10:10	10:14	1:07	1:10	1:14
S	SPRINT	Ploskovice	47.3	51.5	10:07 - 10:14	10:07	10:10	10:14	1:07	1:10	1:14
		Maškovice	47.9	50.9	10:08 - 10:15	10:08	10:11	10:15	1:08	1:11	1:15
△	GPM	Pohořany	50.0	48.8	10:11 - 10:18	10:11	10:15	10:18	1:11	1:15	1:18
		Staňkovice	52.5	46.3	10:15 - 10:22	10:15	10:18	10:22	1:15	1:18	1:22
		crossroads Všeradiště - right	54.5	44.3	10:17 - 10:26	10:17	10:21	10:26	1:17	1:21	1:26
		Třebušín - right to Ploskovice	56.2	42.6	10:20 - 10:28	10:20	10:24	10:28	1:20	1:24	1:28
		Vinné	57.8	41.0	10:22 - 10:31	10:22	10:26	10:31	1:22	1:26	1:31
		Těchobuzice	59.8	39.0	10:25 - 10:34	10:25	10:29	10:34	1:25	1:29	1:34
		Ploskovice	60.6	38.2	10:26 - 10:35	10:26	10:30	10:35	1:26	1:30	1:35
		Maškovice	61.6	37.2	10:28 - 10:37	10:28	10:32	10:37	1:28	1:32	1:37
△	GPM	Pohořany	63.7	35.1	10:31 - 10:40	10:31	10:35	10:40	1:31	1:35	1:40
		Staňkovice	66.2	32.6	10:34 - 10:44	10:34	10:39	10:44	1:34	1:39	1:44
		crossroads Všeradiště - right	68.2	30.6	10:37 - 10:47	10:37	10:42	10:47	1:37	1:42	1:47
		Třebušín - right to Ploskovice	69.9	28.9	10:39 - 10:50	10:39	10:44	10:50	1:39	1:44	1:50
		Vinné	71.5	27.3	10:42 - 10:52	10:42	10:47	10:52	1:42	1:47	1:52
		Těchobuzice	73.5	25.3	10:45 - 10:56	10:45	10:50	10:56	1:45	1:50	1:56
		Ploskovice	74.3	24.5	10:46 - 10:57	10:46	10:51	10:57	1:46	1:51	1:57
		Maškovice	75.3	23.5	10:47 - 10:58	10:47	10:52	10:58	1:47	1:52	1:58
△	GPM	Pohořany	77.4	21.4	10:50 - 11:02	10:50	10:56	11:02	1:50	1:56	2:02
I	feeding zone - end		78.8	20.0	10:52 - 11:04	10:52	10:58	11:04	1:52	1:58	2:04
		Staňkovice	79.9	18.9	10:54 - 11:06	10:54	10:59	11:06	1:54	1:59	2:06
		crossroads Všeradiště - right	81.9	16.9	10:57 - 11:09	10:57	11:02	11:09	1:57	2:02	2:09
		Třebušín - right to Ploskovice	83.6	15.2	10:59 - 11:12	10:59	11:05	11:12	1:59	2:05	2:12
		Vinné	85.2	13.6	11:01 - 11:14	11:01	11:07	11:14	2:01	2:07	2:14
		Těchobuzice	87.2	11.6	11:04 - 11:17	11:04	11:10	11:17	2:04	2:10	2:17
		Ploskovice	88.0	10.8	11:05 - 11:18	11:05	11:12	11:18	2:05	2:12	2:18
		Ploskovice - left to Litoměřice	88.5	10.3	11:06 - 11:19	11:06	11:12	11:19	2:06	2:12	2:19
		cross-roads right to Litoměřice	89.7	9.1	11:08 - 11:21	11:08	11:14	11:21	2:08	2:14	2:21
	#	Trnovany - level crossing	90.8	8.0	11:09 - 11:23	11:09	11:16	11:23	2:09	2:16	2:23
	o	Litoměřice - roundabout straight	93.7	5.1	11:13 - 11:27	11:13	11:20	11:27	2:13	2:20	2:27
	o	Litoměřice - roundabout straight	94.1	4.7	11:14 - 11:28	11:14	11:21	11:28	2:14	2:21	2:28
	o	Litoměřice - roundabout left	94.4	4.4	11:14 - 11:29	11:14	11:21	11:29	2:14	2:21	2:29
	o	Terezín - Kréta - roundabout - left	97.0	1.8	11:18 - 11:33	11:18	11:25	11:33	2:18	2:25	2:33
		Terezín - crossroads left	98.3	0.5	11:20 - 11:35	11:20	11:27	11:35	2:20	2:27	2:35
		Terezín - crossroads left	98.4	0.4	11:20 - 11:35	11:20	11:27	11:35	2:20	2:27	2:35
⊞	finish	Terezín - square Čs. armády	98.8	0.0	11:21 - 11:36	11:21	11:28	11:36	2:21	2:28	2:36

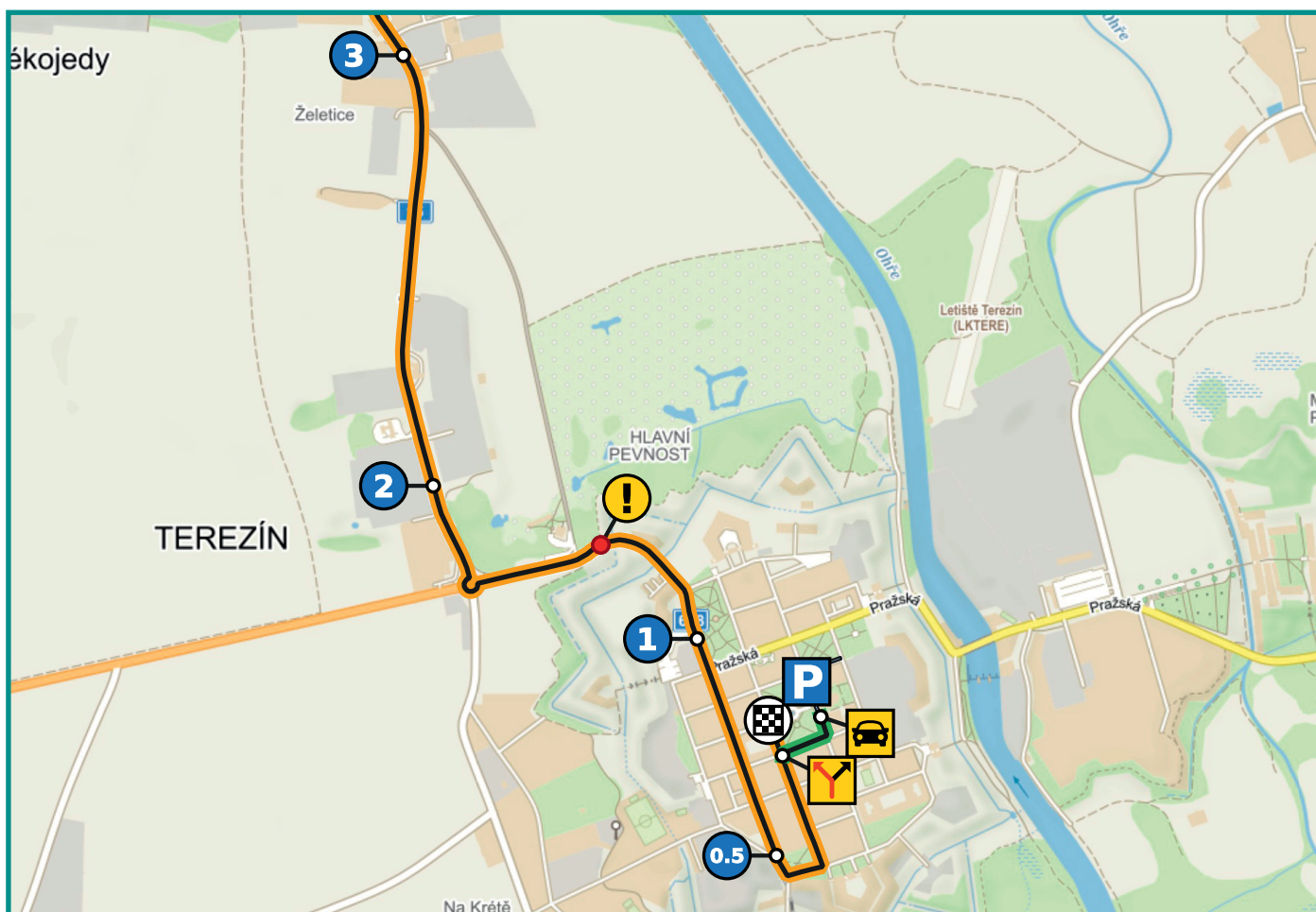
# STAGE 4

## Dangerous points / Gefährliche Punkte / Nebezpečná místa



# STAGE 4 / ETAPPE 4 / ETAPA 4

Last 3 km map / Die letzten 3 km Karte / Mapa posledních 3 km



Last 3 km profile / Die letzten 3 km Profil / Profil posledních 3 km

