

STAGE 2b

Štětí

Štětí

Štětí je malé město s přibližně 9 tisíci obyvateli, ležící 50 km od hlavního města Prahy. Navzdory své malé populaci je důležitým průmyslovým centrem, jeho severnímu okraji dominuje největší papírna v České republice. Jeho poloha na pravém břehu řeky Labe a okolní kopcovitá krajina nabízí možnosti sportu a rekreace. V blízkém okolí je mnoho geologicky, botanicky a zoologicky zajímavých oblastí, například pásy lužních lesů podél. Nedaleký veslařský kanál Račice často hostí soutěže na nejvyšší úrovni, mimo jiné mistrovství světa ve veslování a Mistrovství světa a Evropy v rychlostní kanoistice.



Štětí - wikipedia.org

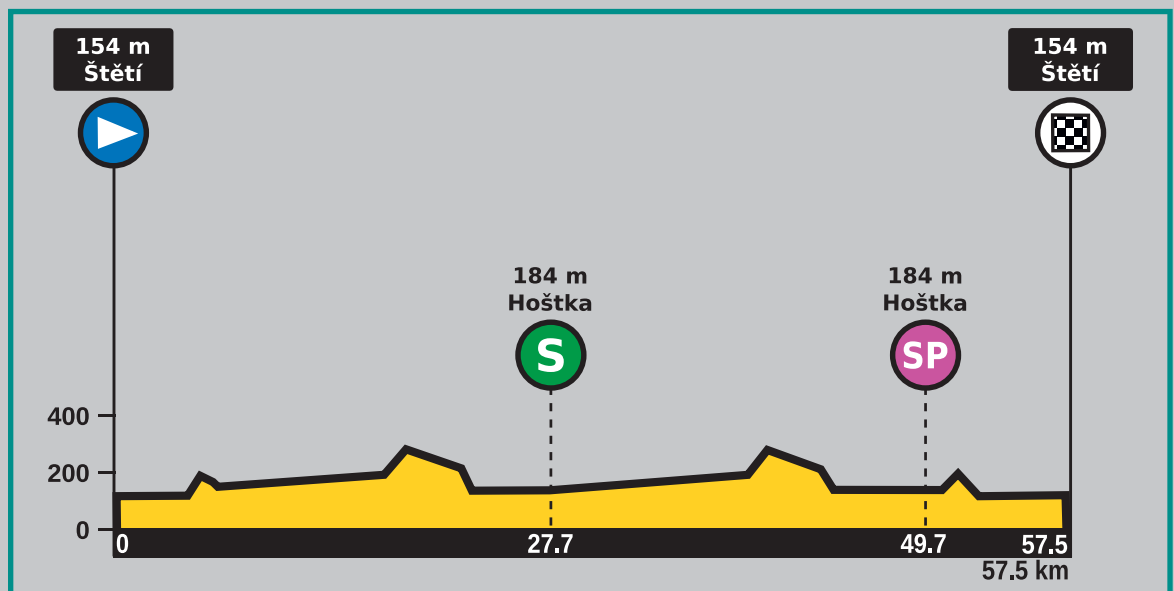
Štětí

Štětí is a small town of about 9 thousand inhabitants, located 50 km from the capital city Prague. Despite its small population it is an important industrial center as the largest paper mill in the Czech Republic dominates its northern outskirts. Its position on the right bank of the Elbe river and the surrounding hilly landscape offer opportunities for sports and recreation. In the vicinity, there are many geologically, botanically and zoologically interesting areas, such as the strip of riparian woodland along the river. The nearby rowing canal Račice often hosts top level competitions, among others World Rowing Championships and the World and European Speed Canoeing Championships.

Štětí

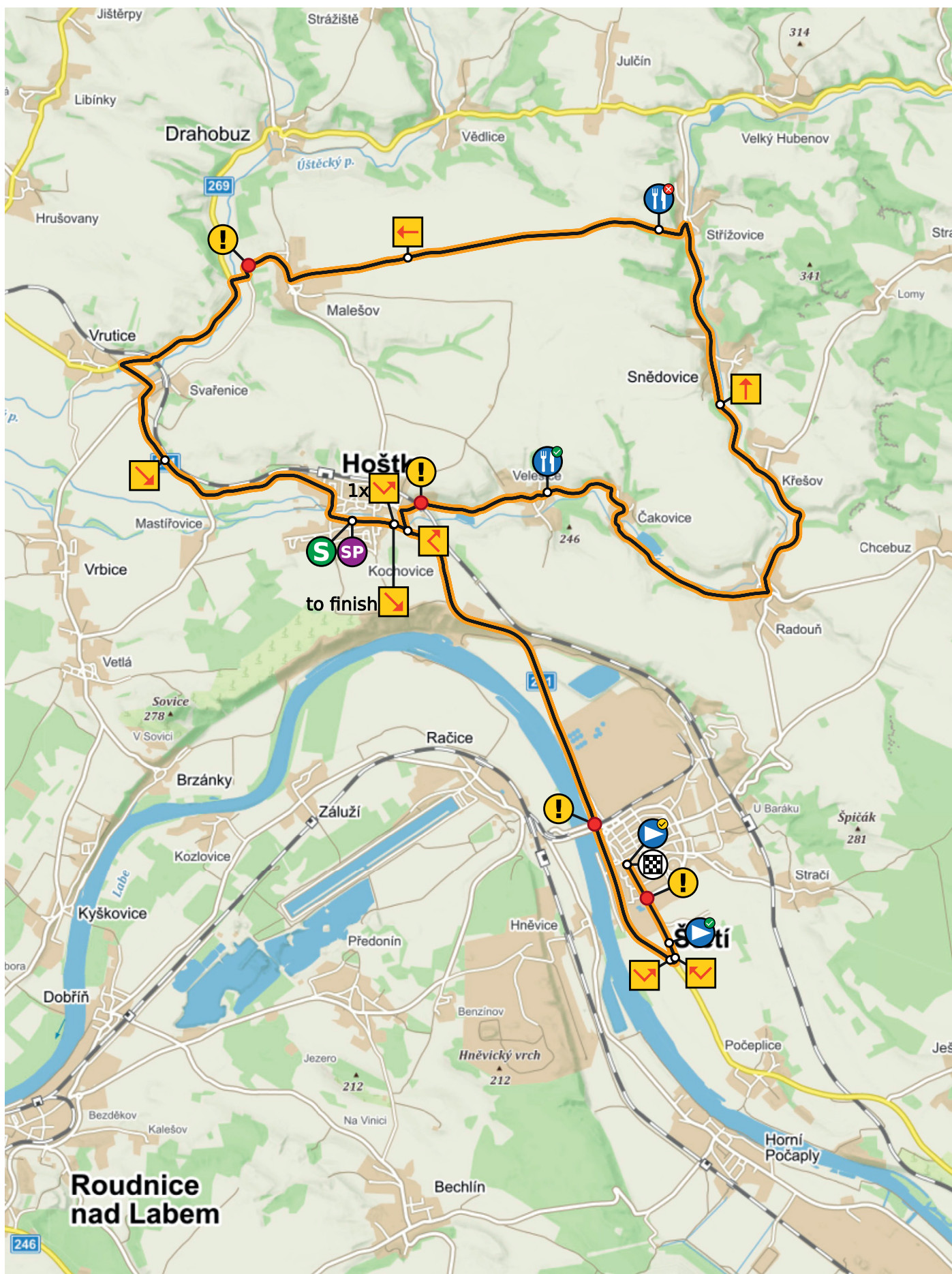
Štětí ist eine kleine Stadt mit etwa 9.000 Einwohnern, die 50 km von der Hauptstadt Prag entfernt liegt. Trotz seiner geringen Einwohnerzahl ist es ein wichtiges Industriezentrum, da die größte Papierfabrik der Tschechischen Republik seinen nördlichen Stadtrand dominiert. Seine Lage am rechten Elbufer und die umliegende Hügellandschaft bieten Möglichkeiten für Sport und Erholung. In der näheren Umgebung befinden sich viele geologisch, botanisch und zoologisch interessante Gebiete, wie zum Beispiel der Auwaldstreifen entlang des Flusses. Im nahegelegenen Ruderkanal Račice finden oft hochkarätige Wettkämpfe statt, unter anderem Ruderweltmeisterschaften und Welt- und Europameisterschaften im Speed-Kanu.

PROFILE



STAGE 2b / ETAPPE 2b / ETAPA 2b

Stage map / Etappen Karten / Mapa etapy

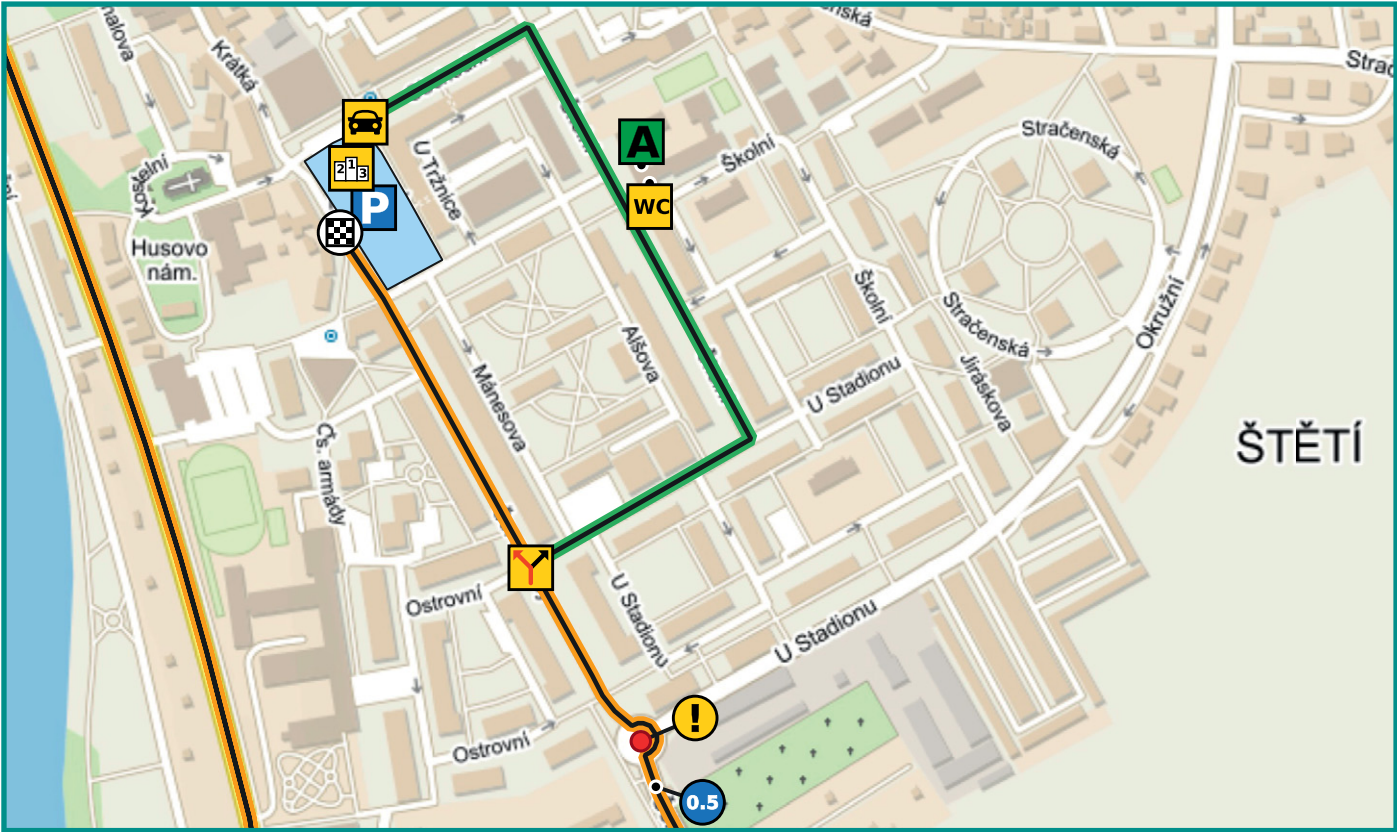


STAGE 2b

Detailed map of start / Detaillierte Karten vom Start / Detail startu



Detailed map of finish / Detaillierte Karten vom Ziel / Detail cíle



STAGE 2b / ETAPPE 2b / ETAPA 2b

Timetable / Zeitplan / Časový plán

stage 2b start Štětí finish Štětí date 27/8/2021 comment

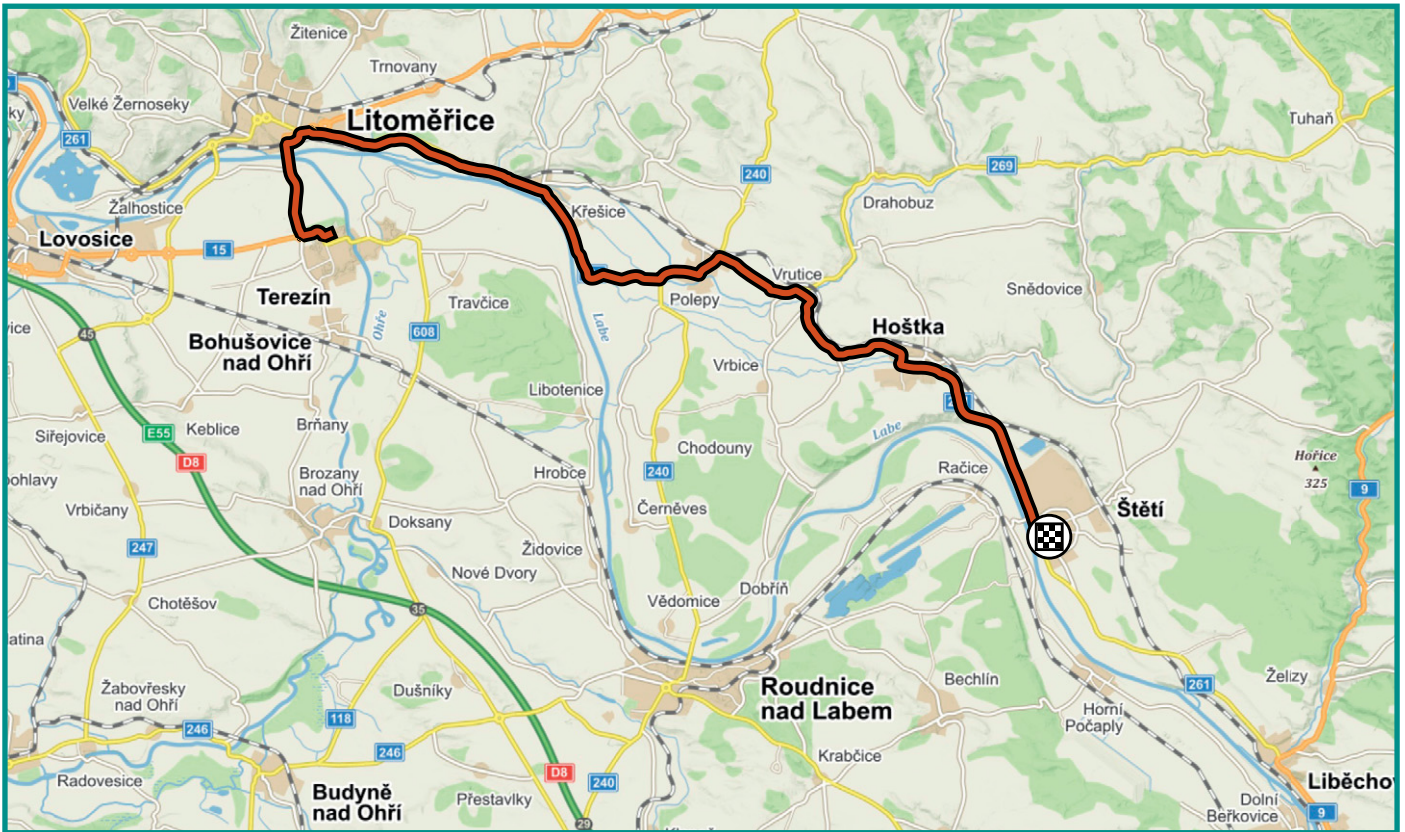
starting time		starting time - proper	
hh:mm	16:00	hh:mm	16:03

average speed (km/h)	
a	42,00
b	40,00
c	38,00

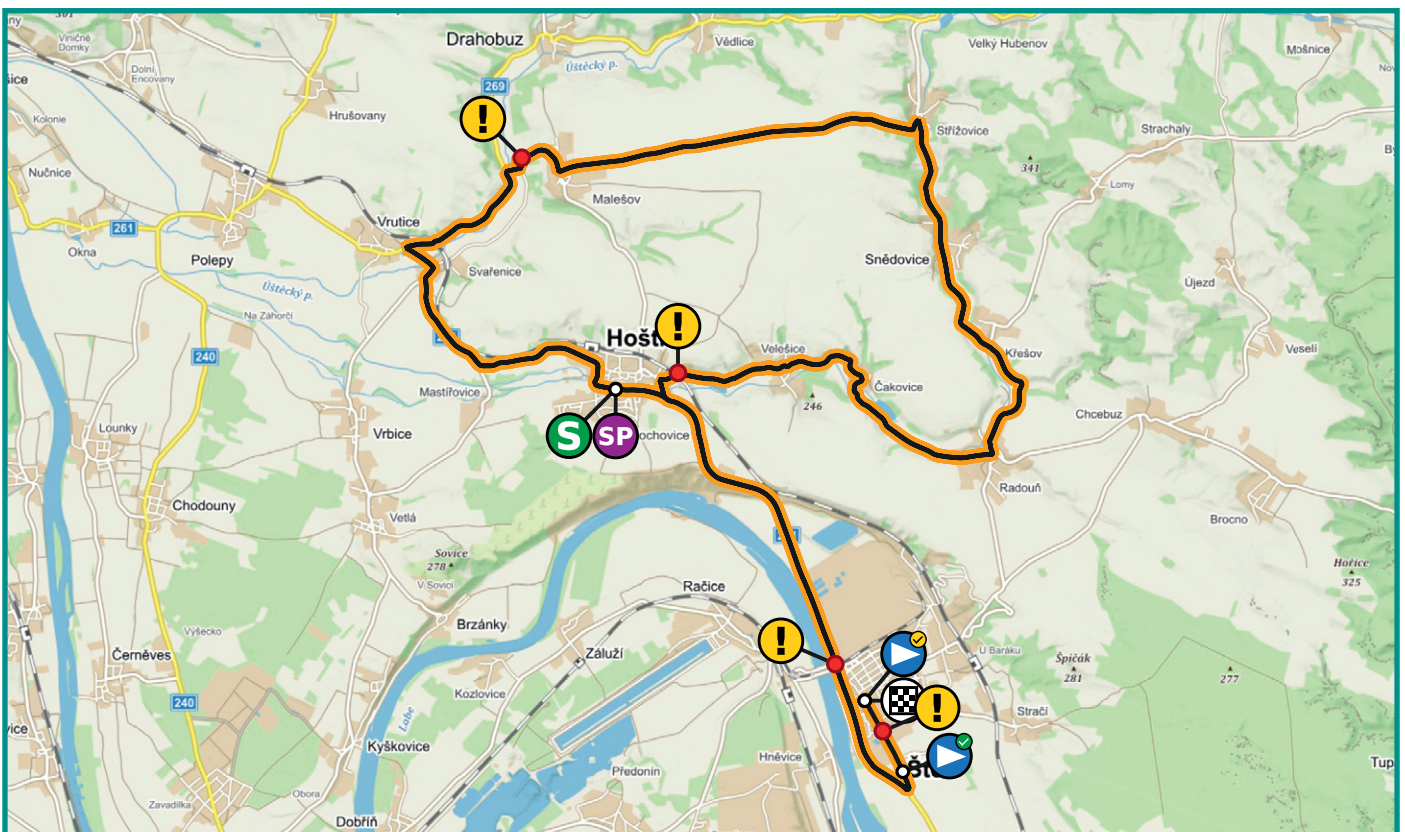
	position	distance	remaining	time interval	absolute time a	absolute time b	absolute time c	relative time a	relative time b	relative time c
		(km)	(km)	(hh:mm - hh:mm)	(hh:mm)	(hh:mm)	(hh:mm)	(hh:mm)	(hh:mm)	(hh:mm)
	neutralized start	Štětí - Nové náměstí	-1.0		16:00					
	start proper	Štětí	0.0	57.5	16:03	16:03	16:03	0:00	0:00	0:00
		right to road II/261 - direction Hoštka	0.2	57.3	16:00 - 16:00	16:00	16:00	0:00	0:00	0:00
		right to Hoštka	6.3	51.2	16:09 - 16:09	16:09	16:09	0:09	0:09	0:09
		Hoštka - crossroads right	6.5	51.0	16:09 - 16:10	16:09	16:09	0:09	0:09	0:10
#		Hoštka - level crossings	6.7	50.8	16:09 - 16:10	16:09	16:10	0:09	0:10	0:10
		Velešice	7.9	49.6	16:11 - 16:12	16:11	16:11	0:11	0:11	0:12
		Čakovice	9.1	48.4	16:13 - 16:14	16:13	16:13	0:13	0:13	0:14
		Radouň	11.0	46.5	16:15 - 16:17	16:15	16:16	0:15	0:16	0:17
		Radouň - crossroads left	11.5	46.0	16:16 - 16:18	16:16	16:17	0:16	0:17	0:18
		Křešov	13.2	44.3	16:18 - 16:20	16:18	16:19	0:18	0:19	0:20
		Snědovice	14.7	42.8	16:21 - 16:23	16:21	16:22	0:21	0:22	0:23
		Střížovice - crossroads sharp left	15.3	42.2	16:21 - 16:24	16:21	16:22	0:21	0:22	0:24
		Malešov	20.9	36.6	16:29 - 16:33	16:29	16:31	0:29	0:31	0:33
		crossroads left to II/269	21.9	35.6	16:31 - 16:34	16:31	16:32	0:31	0:32	0:34
		Vrutice - left to II/261	23.6	33.9	16:33 - 16:37	16:33	16:35	0:33	0:35	0:37
		Svařenice - right to Hoštka	24.1	33.4	16:34 - 16:38	16:34	16:36	0:34	0:36	0:38
S	SPRINT	Hoštka - gas station	27.7	29.8	16:39 - 16:43	16:39	16:41	0:39	0:41	0:43
		left to Hoštka	28.2	29.3	16:40 - 16:44	16:40	16:42	0:40	0:42	0:44
		Hoštka - crossroads right	28.5	29.0	16:40 - 16:45	16:40	16:42	0:40	0:42	0:45
#		Hoštka - level crossings	28.7	28.8	16:41 - 16:45	16:41	16:43	0:41	0:43	0:45
		Velešice	29.9	27.6	16:42 - 16:47	16:42	16:44	0:42	0:44	0:47
ff	feeding zone - start		30.0	27.5	16:42 - 16:47	16:42	16:45	0:42	0:45	0:47
		Čakovice	31.1	26.4	16:44 - 16:49	16:44	16:46	0:44	0:46	0:49
		Radouň	33.0	24.5	16:47 - 16:52	16:47	16:49	0:47	0:49	0:52
		Radouň - crossroads left	33.5	24.0	16:47 - 16:52	16:47	16:50	0:47	0:50	0:52
		Křešov	35.2	22.3	16:50 - 16:55	16:50	16:52	0:50	0:52	0:55
		Snědovice	36.7	20.8	16:52 - 16:57	16:52	16:55	0:52	0:55	0:57
		Střížovice - crossroads sharp left	37.3	20.2	16:53 - 16:58	16:53	16:55	0:53	0:55	0:58
ff	feeding zone - end		37.5	20.0	16:53 - 16:59	16:53	16:56	0:53	0:56	0:59
		Malešov	42.9	14.6	17:01 - 17:07	17:01	17:04	1:01	1:04	1:07
		crossroads left to II/269	43.9	13.6	17:02 - 17:09	17:02	17:05	1:02	1:05	1:09
		Vrutice - left to II/261	45.6	11.9	17:05 - 17:12	17:05	17:08	1:05	1:08	1:12
		Svařenice - right to Hoštka	46.1	11.4	17:05 - 17:12	17:05	17:09	1:05	1:09	1:12
SP	SPECIAL PRIME	Hoštka - gas station	49.7	7.8	17:11 - 17:18	17:11	17:14	1:11	1:14	1:18
		straight to Štětí	50.2	7.3	17:11 - 17:19	17:11	17:15	1:11	1:15	1:19
		Štětí - direction Počeplice	53.6	3.9	17:16 - 17:24	17:16	17:20	1:16	1:20	1:24
		Štětí - turn left	56.3	1.2	17:20 - 17:28	17:20	17:24	1:20	1:24	1:28
o		Štětí - roundabout straight	57.1	0.4	17:21 - 17:30	17:21	17:25	1:21	1:25	1:30
⊗	finish	Štětí - Nové náměstí	57.5	0.0	17:22 - 17:30	17:22	17:26	1:22	1:26	1:30

STAGE 2b

Map of access to the start / Karte für den Zugang zum Start / Příklad ke startu



Dangerous points / Gefährliche Punkte / Nebezpečná místa



STAGE 2b / ETAPPE 2b / ETAPA 2b

Last 3km map / Die letzten 3 km Karte / Mapa posledních 3 km



Last 3km profile / Die letzten 3 km Profil / Profil posledních 3 km

