

STAGE 1

Litoměřice

Litoměřice 

Město Litoměřice patří do Ústeckého kraje, který na mapě najdeme v severní části České republiky, nedaleko hranic s Německem. V tomto městě žije zhruba 25 tisíc obyvatel a leží na soutoku řek Labe a Ohře. Hlavní město Praha je vzdálené zhruba hodinu cesty autem po dálnici. Mezi zajímavosti tohoto města patří Zahrada Čech, což je každoroční největší výstava svého druhu v České republice zaměřená na všechny zahrádkáře, chalupáře, kutily a milovníky přírody. V zimě město žije hokejem. Místní hokejový tým hraje první hokejovou ligu.

Litoměřice 

Litoměřice is a historical town in the Ústí nad Labem Region, in the north-west of the Czech Republic. It lies at the junction of the Elbe and Ohře, it takes about an hour on the highway from the capital Prague. The population is around 25 thousand inhabitants. There are many historical sights in the town, located mostly at the two squares, Peace square (Mírové náměstí) and the square at the Domehill. The town is famous for the yearly exhibition "The Garden of Bohemia", the largest event for farmers and home improvement fanatics. During the winter season the main sport is Ice Hockey. The local team plays in the second highest league in the Czech republic.

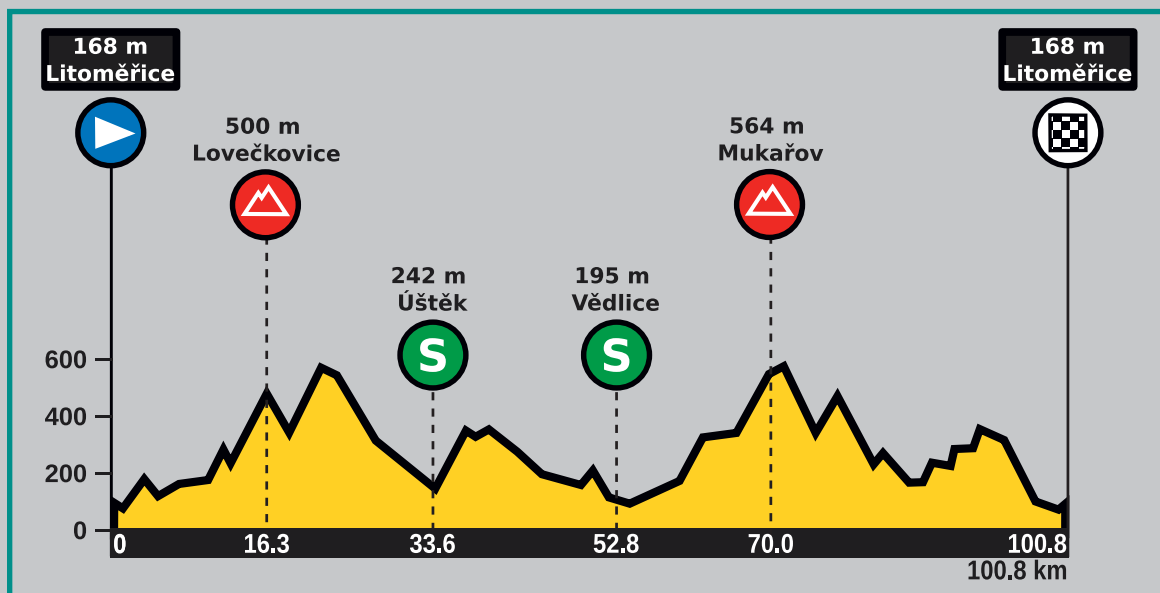
Litoměřice 

Die Stadt Litoměřice gehört zur Region Ústí, die auf der Landkarte im Norden der Tschechischen Republik unweit der deutschen Grenze zu finden ist. Die Stadt hat etwa 25.000 Einwohner und liegt am Zusammenfluss von Elbe und Ohře. Die Hauptstadt Prag ist etwa eine Autostunde von der Autobahn entfernt. Zu den Attraktionen dieser Stadt zählt der Garten von Böhmen, die jährlich größte Ausstellung dieser Art in der Tschechischen Republik, die sich auf alle Gärtner, Bauern, Handwerker und Naturliebhaber konzentriert. Im Winter lebt die Stadt mit Hockey. Die örtliche Eishockeymannschaft spielt die erste Eishockeyliga, die nach der Extraliga der zweithöchste Wettbewerb in der Tschechischen Republik ist.



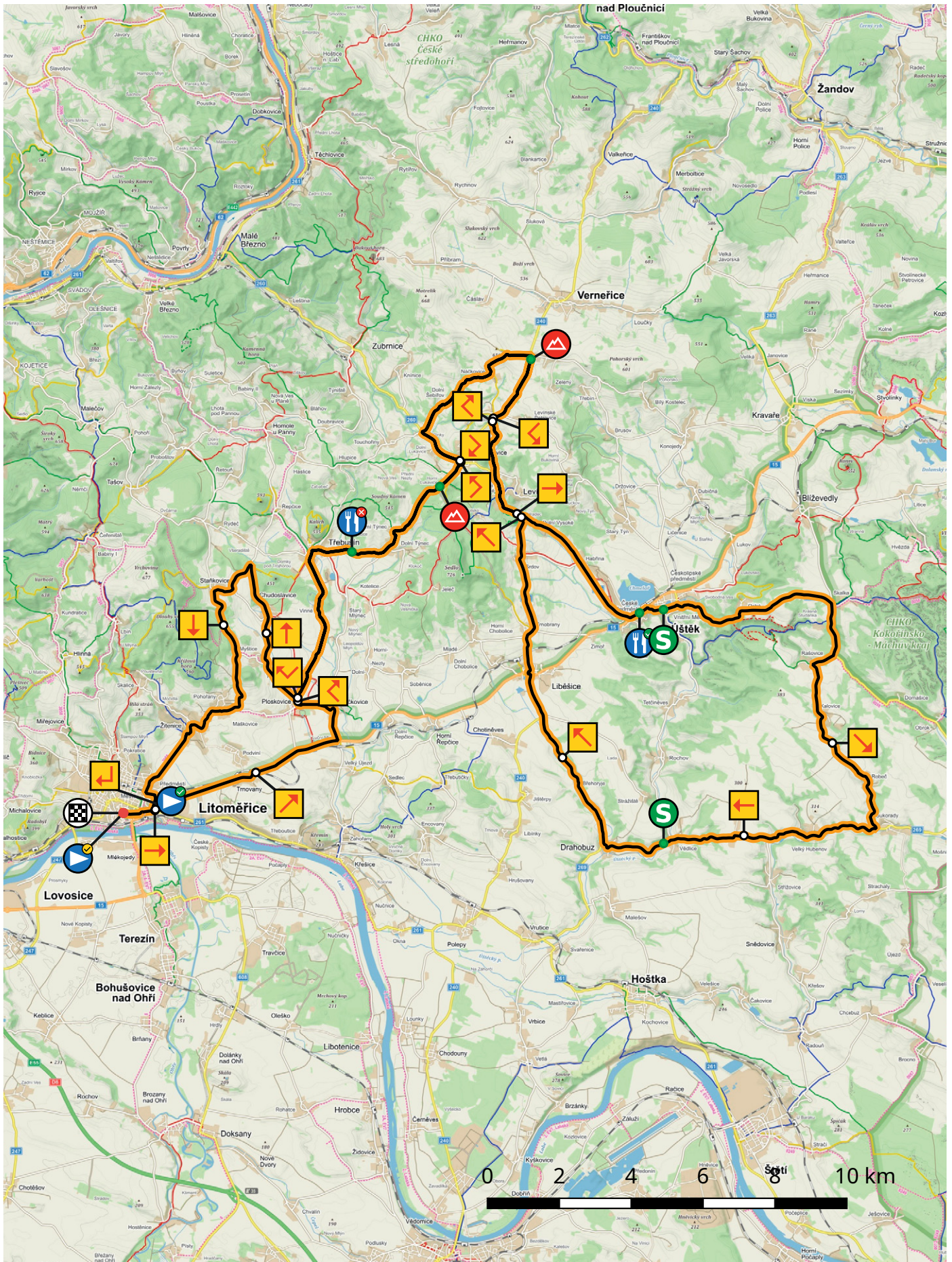
Litoměřice - wikipedia.org

PROFILE



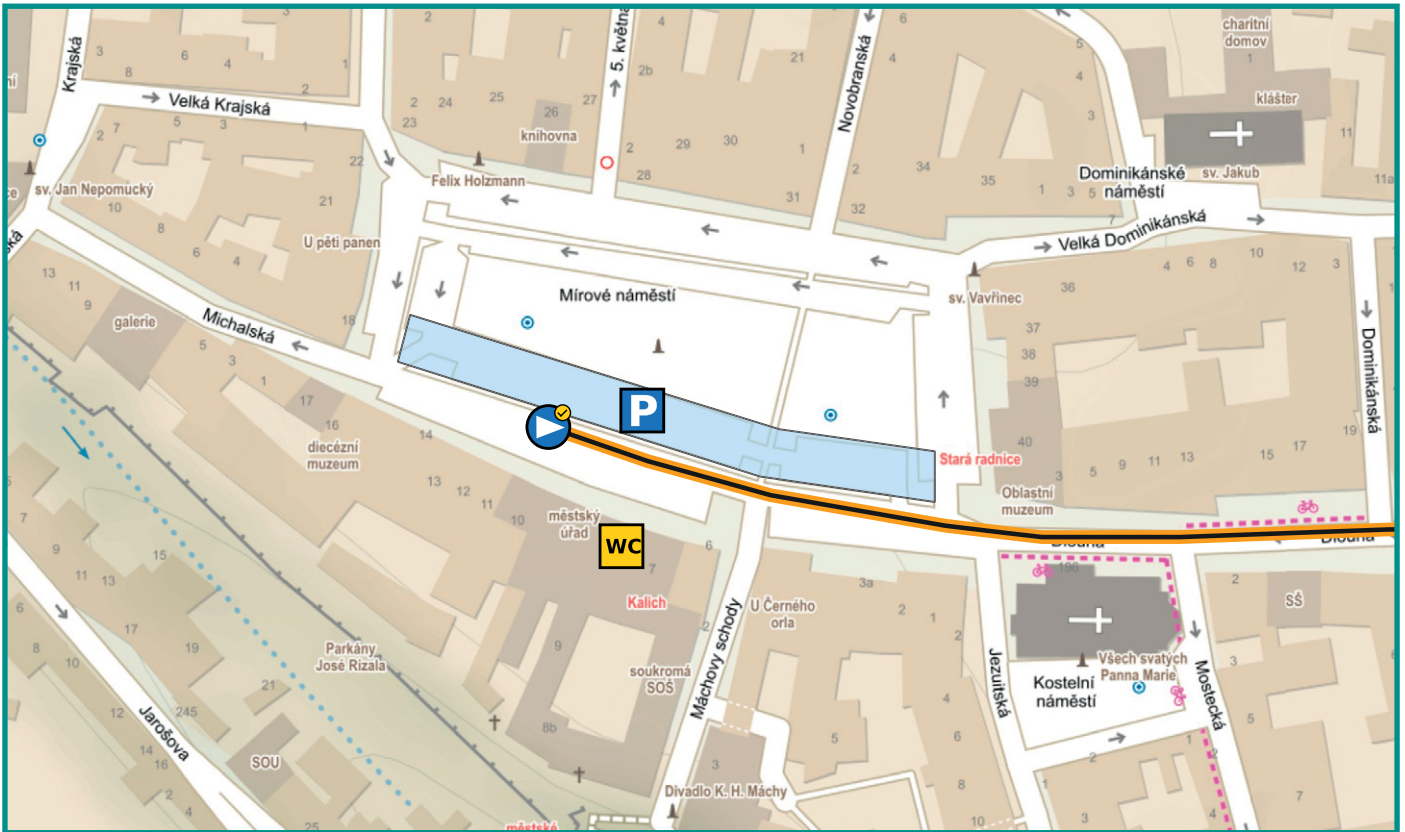
STAGE 1 / ETAPPE 1 / ETAPA 1

Stage map / Etappen Karten / Mapa etapy

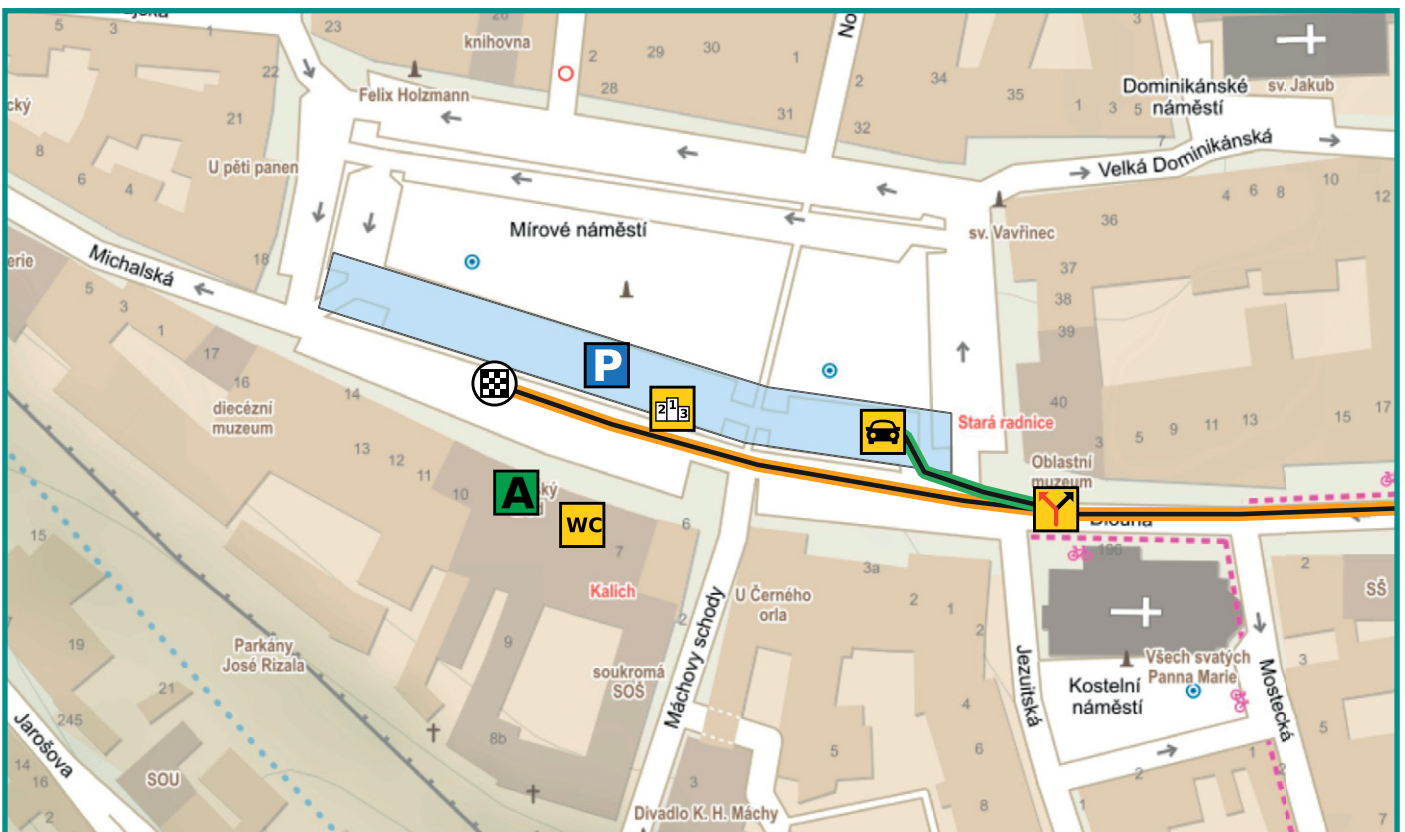


STAGE 1

Detailed map of start / Detaillierte Karten vom Start / Detail startu



Detailed map of finish / Detaillierte Karten vom Ziel / Detail cíle



STAGE 1 / ETAPPE 1 / ETAPA 1

Timetable / Zeitplan / Časový plán

stage 1 start Litoměřice finish Litoměřice date 26/8/2021 comment

starting time – neutralized

hh:mm	14:40
-------	-------

starting time – proper

hh:mm	14:45
-------	-------

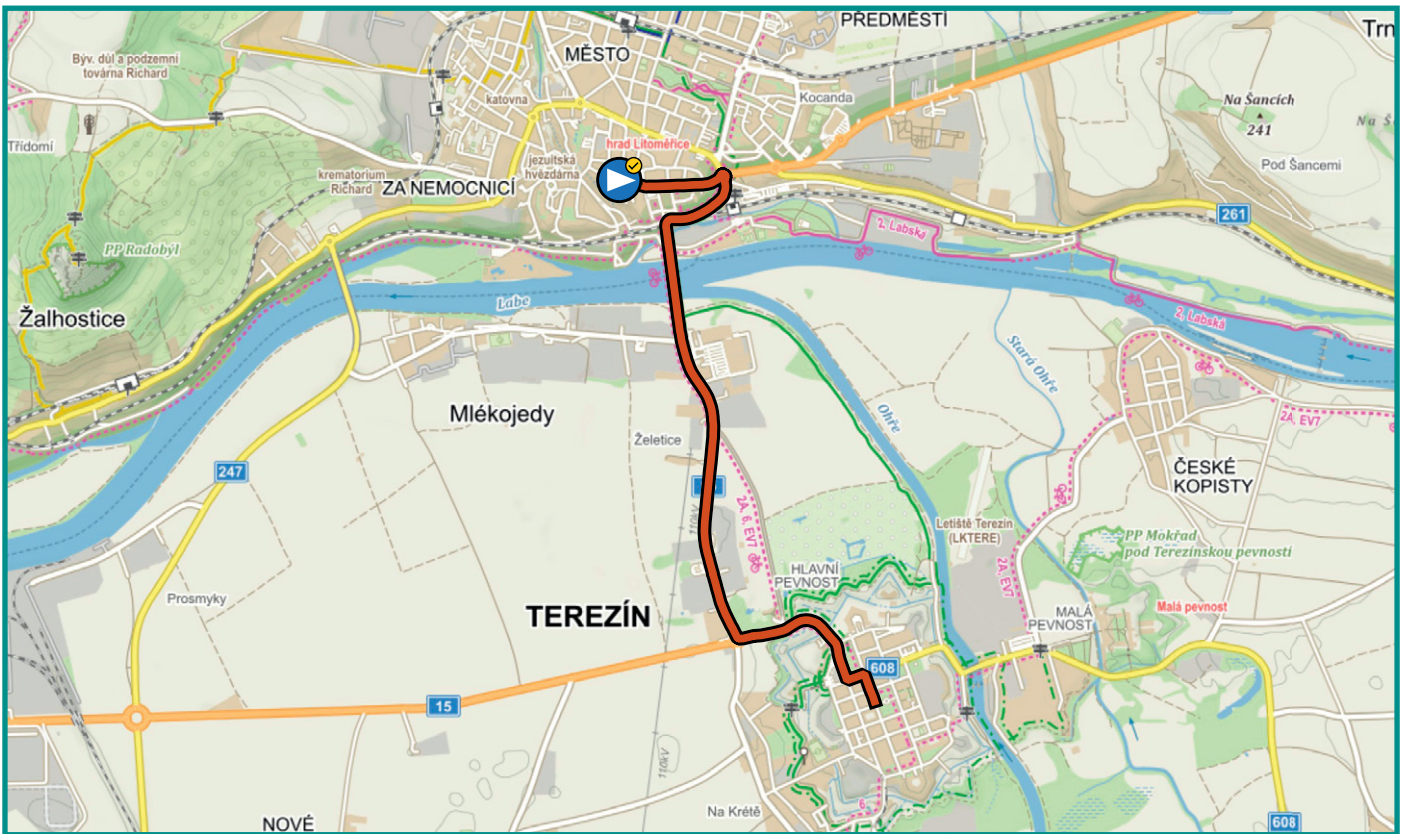
average speed (km/h)	
a	40,00
b	38,00
c	36,00

	position	distance	remaining	time interval	absolute time a	absolute time b	absolute time c	relative time a	relative time b	relative time c
		(km)	(km)	(hh:mm - hh:mm)	(hh:mm)	(hh:mm)	(hh:mm)	(hh:mm)	(hh:mm)	(hh:mm)
	neutralized start	Litoměřice - Mírové square	-1.4		14:40					
	start proper	Českolipská road	0.0	14:45	14:45	14:45	14:45	0:00	0:00	0:00
	#	Trnovany - level crossing	2.5	14:48 - 14:49	14:48	14:48	14:49	0:03	0:03	0:04
		Luční Mlýn - left to Býčkovice	5.0	14:52 - 14:53	14:52	14:52	14:53	0:07	0:07	0:08
		Býčkovice - left to Ploskovice	5.9	14:53 - 14:54	14:53	14:54	14:54	0:08	0:09	0:09
		Ploskovice - right to Třebušín	7.4	14:56 - 14:57	14:56	14:56	14:57	0:11	0:11	0:12
		Vinné	9.7	14:59 - 15:01	14:59	15:00	15:01	0:14	0:15	0:16
		Třebušín - right to Dolní Týnec	11.6	15:02 - 15:04	15:02	15:03	15:04	0:17	0:18	0:19
		Dolní Týnec	13.8	15:05 - 15:08	15:05	15:06	15:08	0:20	0:21	0:23
		Horní Týnec	14.7	15:07 - 15:09	15:07	15:08	15:09	0:22	0:23	0:24
	GPM	GPM	16.3	15:09 - 15:12	15:09	15:10	15:12	0:24	0:25	0:27
	o	Lovečkovice roundabout left	17.3	15:10 - 15:13	15:10	15:12	15:13	0:25	0:27	0:28
		Klínky across Náchkovice right	18.7	15:13 - 15:16	15:13	15:14	15:16	0:28	0:29	0:31
		Mukařov	22.8	15:19 - 15:23	15:19	15:21	15:23	0:34	0:36	0:38
		crossroads left to Horní Vysoké	25.1	15:22 - 15:26	15:22	15:24	15:26	0:37	0:39	0:41
	feeding zone - start		30.0	15:30 - 15:35	15:30	15:32	15:35	0:45	0:47	0:50
		Úštěk crossroads left to no. I/15	32.5	15:33 - 15:39	15:33	15:36	15:39	0:48	0:51	0:54
		Úštěk crossroads no. I/15 right	33.1	15:34 - 15:40	15:34	15:37	15:40	0:49	0:52	0:55
		Úštěk crossroads left	33.3	15:34 - 15:40	15:34	15:37	15:40	0:49	0:52	0:55
	SPRINT	Úštěk - Mírové square	33.6	15:35 - 15:41	15:35	15:38	15:41	0:50	0:53	0:56
		Úštěk - right to Skalka	34.0	15:36 - 15:41	15:36	15:38	15:41	0:51	0:53	0:56
		Skalka road no. II/260 across Ostré	38.9	15:43 - 15:49	15:43	15:46	15:49	0:58	1:01	1:04
		Rašovice - left	41.0	15:46 - 15:53	15:46	15:49	15:53	1:01	1:04	1:08
		Velký Hubenov road no. II/270	46.4	15:54 - 16:02	15:54	15:58	16:02	1:09	1:13	1:17
		crossroads Vědllice	52.6	16:03 - 16:12	16:03	16:08	16:12	1:18	1:23	1:27
	SPRINT	Vědllice	52.8	16:04 - 16:13	16:04	16:08	16:13	1:19	1:23	1:28
		Drahobuz turn right direction Liběšice	54.7	16:07 - 16:16	16:07	16:11	16:16	1:22	1:26	1:31
		Liběšice crossroads no. I/15 and no. II/240	60.0	16:15 - 16:25	16:15	16:19	16:25	1:30	1:34	1:40
	#	Liběšice level crossing	60.7	16:16 - 16:26	16:16	16:20	16:26	1:31	1:35	1:41
		Lovečkovice road no. II/240 from Liběšice across Hradec	64.8	16:22 - 16:33	16:22	16:27	16:33	1:37	1:42	1:48
		crossroads straight	66.3	16:24 - 16:35	16:24	16:29	16:35	1:39	1:44	1:50
		crossroads right to Mukařov	67.9	16:26 - 16:38	16:26	16:32	16:38	1:41	1:47	1:53
	GPM	Mukařov	70.0	16:30 - 16:41	16:30	16:35	16:41	1:45	1:50	1:56
		Klínky across Náchkovice	74.3	16:36 - 16:48	16:36	16:42	16:48	1:51	1:57	2:03
	o	Lovečkovice roundabout right	75.7	16:38 - 16:51	16:38	16:44	16:51	1:53	1:59	2:06
		Horní Týnec	78.3	16:42 - 16:55	16:42	16:48	16:55	1:57	2:03	2:10
		Dolní Týnec - right to Třebušín	79.1	16:43 - 16:56	16:43	16:49	16:56	1:58	2:04	2:11
	feeding zone - end		80.8	16:46 - 16:59	16:46	16:52	16:59	2:01	2:07	2:14
		Třebušín - left to Ploskovice	81.3	16:46 - 17:00	16:46	16:53	17:00	2:01	2:08	2:15
		Vinné	83.2	16:49 - 17:03	16:49	16:56	17:03	2:04	2:11	2:18
		Ploskovice - right to Chudoslavice	85.8	16:53 - 17:08	16:53	17:00	17:08	2:08	2:15	2:23
		Chudoslavice	88.4	16:57 - 17:12	16:57	17:04	17:12	2:12	2:19	2:27
		Staňkovice rozcestí - left	90.0	17:00 - 17:15	17:00	17:07	17:15	2:15	2:22	2:30
		Staňkovice	91.6	17:02 - 17:17	17:02	17:09	17:17	2:17	2:24	2:32
		Pohořany	95.2	17:07 - 17:23	17:07	17:15	17:23	2:22	2:30	2:38
	#	Litoměřice - Topolčanská St. - level crossing	99.1	17:13 - 17:30	17:13	17:21	17:30	2:28	2:36	2:45
	o	Litoměřice - roundabout left to Topolčanská	99.2	17:13 - 17:30	17:13	17:21	17:30	2:28	2:36	2:45
	!	Litoměřice - Topolčanská speedbump	99.5	17:14 - 17:30	17:14	17:22	17:30	2:29	2:37	2:45
		Litoměřice - right to road no. I/15	99.9	17:14 - 17:31	17:14	17:22	17:31	2:29	2:37	2:46
	o	Litoměřice - roundabout straight	100.0	17:15 - 17:31	17:15	17:22	17:31	2:30	2:37	2:46
	o	Litoměřice - roundabout straight to Dlouhá St.	100.3	17:15 - 17:32	17:15	17:23	17:32	2:30	2:38	2:47
	finish	Litoměřice - Mírové square	100.8	17:16 - 17:33	17:16	17:24	17:33	2:31	2:39	2:48

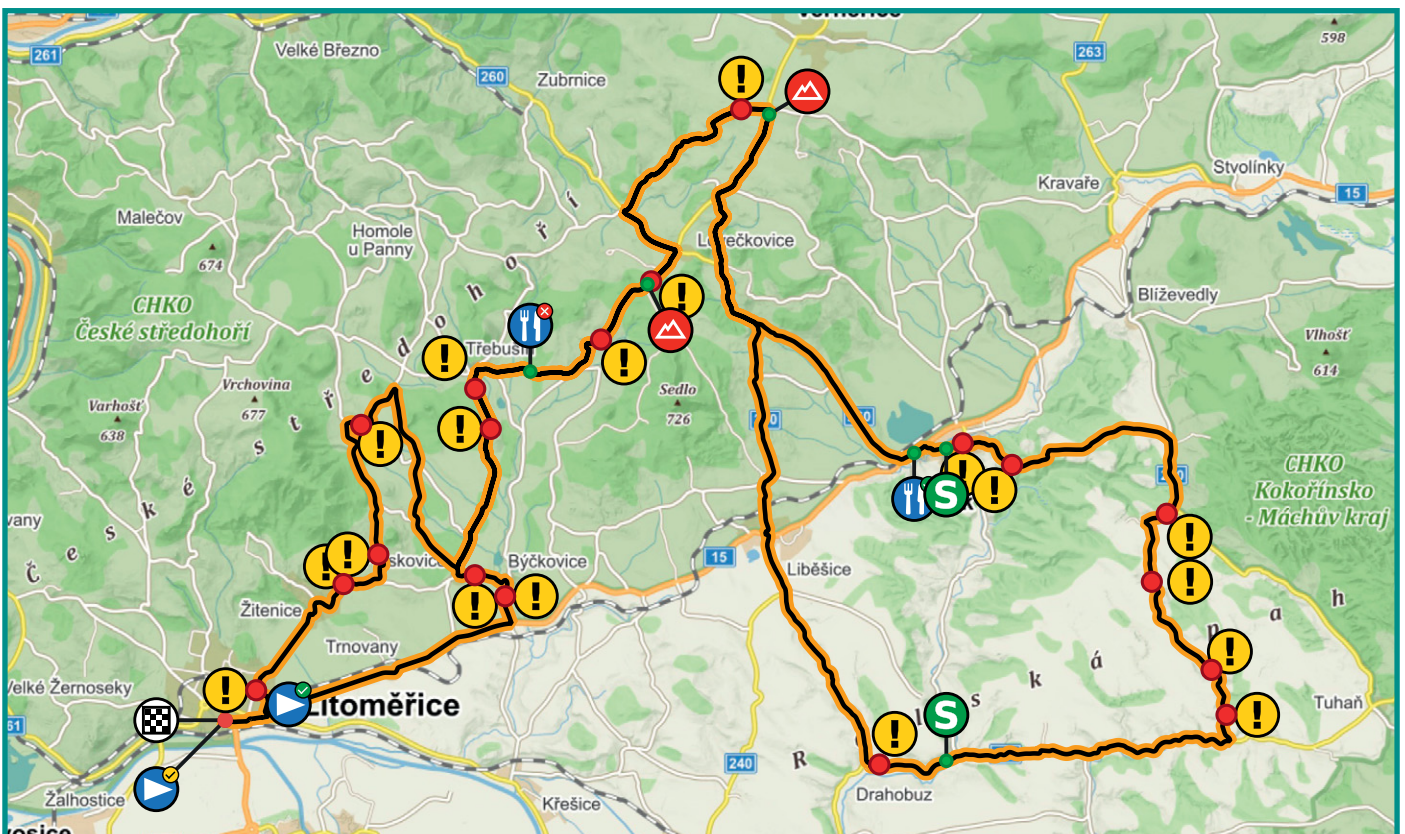


STAGE 1

Map of access to the start / Karte für den Zugang zum Start / Příjezd ke startu

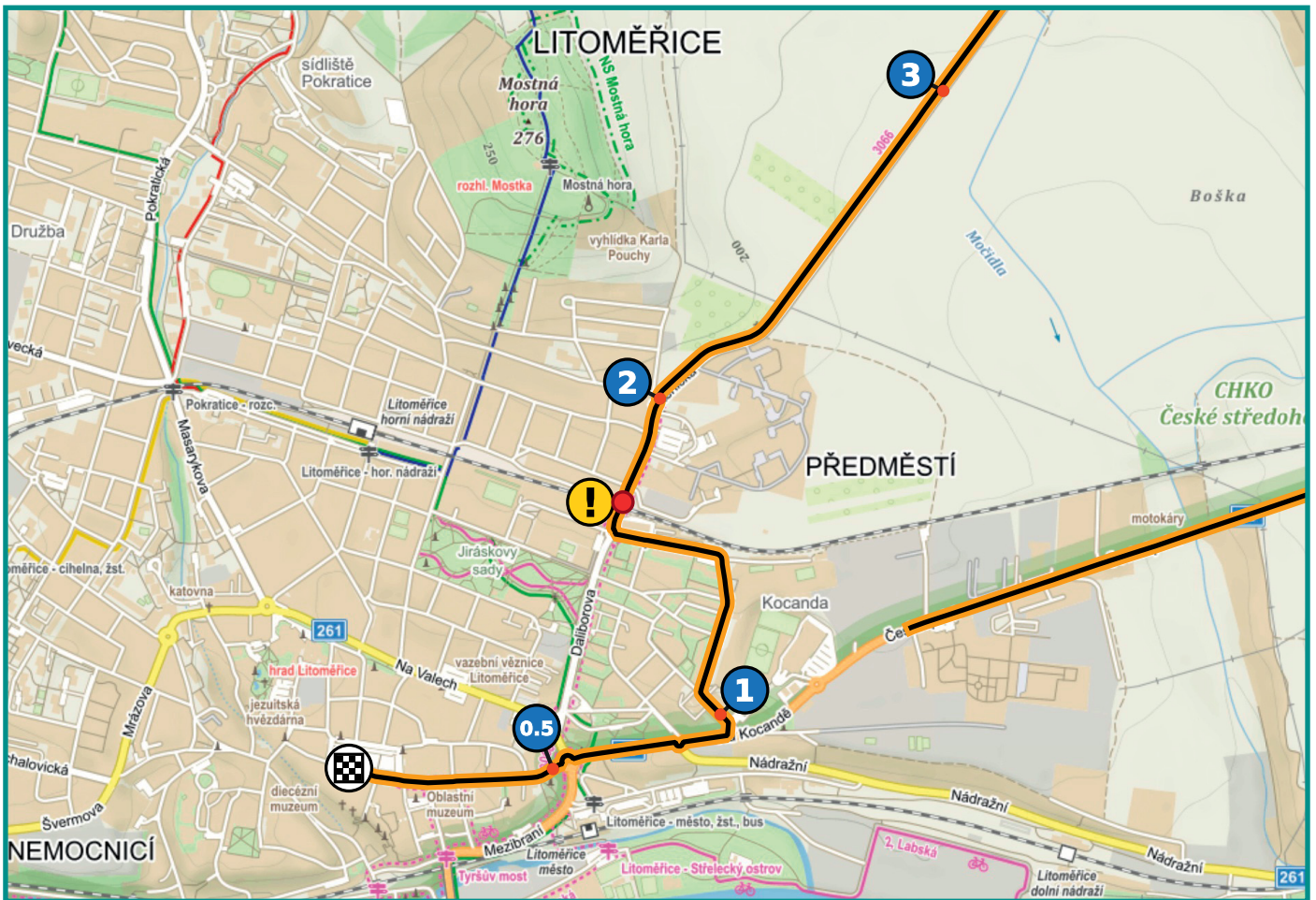


Dangerous points / Gefährliche Punkte / Nebezpečná místa



STAGE 1 / ETAPPE 1 / ETAPA 1

Last 3 km map / Die letzten 3 km Karte / Mapa posledních 3 km



Last 3 km profile / Die letzten 3 km Profil / Profil posledních 3 km

